

HOTĂRÂRE

Nr.70 din 30.07.2021

privind aprobarea documentației pentru atestarea Comunei Pietroasa, județul Bihor ca
Stațiune turistică de interes local

Având în vedere :

-instrumentele de prezentare și motivare care însoțesc proiectul Hotărârii Consiliului Local privind aprobarea documentației pentru atestarea Comunei Pietroasa, Județul Bihor ca Stațiune turistică de interes local;

-Referatul de aprobare prezentat de către inițiator, primarul comunei Pietroasa, înregistrat sub numărul 3760/28.06.2021,

-Raportul compartimentului de resort din cadrul aparatului de specialitate al primarului comunei Pietroasa, înregistrat sub numărul 3872/01.07.2021,

-Avizele favorabile ale comisiilor pentru programe de dezvoltare economico-socială, buget, finanțe, administrarea domeniului public și privat al comunei, amenajarea teritoriului și urbanism, agricultură, gospodărire comunală, servicii și comerț, pentru învățământ, sănătate și familie, cultură, muncă și protecție social, protecția copiilor, activități sportive și de agrement și din domeniul administrație publică locală, juridică și de disciplină, apărarea ordinii și liniștii publice, a drepturilor cetățenilor, protecția mediului și turism,

-Fișa stațiunii turistice de interes local a comunei Pietroasa,

Având ca temelie legal :

-prevederile art.5 ale Hotărârii de Guvern nr.852/2008 pentru aprobarea normelor și criteriilor de atestare a stațiunilor turistice, cu modificările și completările ulterioare;

-prevederile Legii nr.24/2000 privind normele de tehnică legislativă pentru elaborarea actelor normative, republicată, cu modificările și completările ulterioare;

-prevederile Legii nr.52/2003 privind transparența decizională în administrația publică, republicată, cu modificările și completările ulterioare;

În temeiul prevederilor art.129 alin.(1), alin.(2) lit.d) și alin.(7) lit.r), art.139 alin. (3) lit. g) și art.196 alin.(1) lit.a) din Ordonanța de Urgență nr.57/2019 privind Codul Administrativ, cu modificările și completările ulterioare,

CONSILIUL LOCAL AL COMUNEI PIETROASA

HOTĂRĂȘTE :

Art.1.-Se aprobă documentația pentru atestarea Comunei Pietroasa, județul Bihor ca Stațiune turistică de interes local, conform anexei care face parte integrantă din prezenta hotărâre.

Art.2.-Se aprobă depunerea documentației la Ministerul Economiei, Antreprenoriatului și Turismului în vederea atestării ca stațiune turistică de interes local a Comunei Pietroasa.

Art.3.-Se aprobă denumirea "COMUNA PIETROASA" a viitoarei stațiuni turistice.

Art.4.-Se împuternicește Primarul comunei Pietroasa să semneze fișa stațiunii turistice de interes local, cererea de atestare ca stațiune turistică de interes local și orice alt înscris necesar în vederea declarării comunei ca stațiune, în numele și pe seama Consiliului Local al comunei Pietroasa, potrivit prevederilor legale în vigoare.

Art.5.-Primarul comunei PIETROASA, județul Bihor, va duce la îndeplinire prevederile prezentei hotărâri.

Art.6.-Prezenta hotărâre se comunică cu: Instituția Prefectului județului Bihor, Primarul comunei Pietroasa, Compartiment achiziții publice, Compartiment contabilitate, dosar ședință, se publică în Monitorul Oficial al comunei Pietroasa la pagina de internet www.primariapietroasabh.ro în subeticheta „HOTĂRĂRI AUTORITĂȚI DELIBERATIVE”

Președinte de ședință,
Gheorghe CORB



Contrasemnează:
Secretarul general al comunei,
Adriana ȚICA



PROCEDURI OBLIGATORII ULTERIOARE ADOPTĂRII HOTĂRĂRII CONSILIULUI LOCAL Nr.70/30.07.2021			
PROCEDURA DE VOT UTILIZATĂ		Vot prin ridicarea mâinii	
HOTĂRĂRE CU CARACTER INDIVIDUAL			
Nr. Crt.	OPERAȚIUNI EFECTUATE	DATA	Semnătura persoanei responsabile să efectueze procedura
0	1	2	3
1	Adoptarea hotărârii s-a făcut cu majoritate <input type="checkbox"/> simplă <input type="checkbox"/> absolută <input type="checkbox"/> calificată Nr.consilieri locali potrivit legii 13 Nr.consilieri locali în funcție 13 Nr.consilieri locali prezenți la adoptarea hotărârii 11 Nr.voturi "PENTRU" 11 Nr.voturi "ÎMPOTRIVĂ" 0 0 Nr.voturi "ABȚINERE" 0 0 Nr. consilieri locali care nu iau parte la deliberare și la adoptarea hotărârii, neavând drept de vot 0 Voturile "ABȚINERE" se numără la voturi "ÎMPOTRIVĂ"	30.07.2021	
2	Comunicarea către primar		
3	Comunicarea către Prefectul județului Bihor		
4	Aducerea la cunoștința publică		
5	Comunicarea, numai în cazul celei cu caracter individual		
6	Hotărârea devine obligatorie sau produce efecte juridice, după caz		



Anexă la Hotărârea Consiliului Local al comunei Pietroasa
Nr.70 din 30.07.2021

ANEXA Nr. 3

FIȘA
STAȚIUNII TURISTICE DE INTERES LOCAL

Declar pe propria răspundere că îndeplinim criteriile de atestare obligatorii și suplimentare mai sus prezentate.

Nr. crt.	Criterii obligatorii de atestare a stațiunii turistice	Criterii obligatorii	Sunt îndeplinite Da/Nu
Cadrul natural, factori naturali de cură și calitatea mediului			
1.	Amplasarea într-un cadru natural fără factori poluanți	x	DA
2.	Existența studiilor și documentelor care atestă prezența și valoarea factorilor naturali de cură (ape minerale, nămol, lacuri terapeutice, saline, bioclimat etc.) din punct de vedere calitativ și cantitativ	x	DA
3.	Constituirea perimetrelor de protecție ecologică, hidrogeologică și sanitară a factorilor naturali de cură, în conformitate cu legislația în vigoare, după caz	x	DA
Accesul și drumurile spre/în stațiune			
4.	Drum rutier modernizat și marcat cu semne de circulație	x	DA
5.	Transport în comun între stațiunea turistică și gara sau autogara care o deservește	x	DA
Utilități urban-edilitare			
6.	Asistență medicală permanentă și mijloc de transport pentru urgențe medicale	x	DA
7.	Punct de prim ajutor și mijloc de transport pentru urgențe medicale	-	DA
8.	Punct farmaceutic	x	DA
9.	Amenajarea și iluminarea locurilor de promenadă	x	DA
10.	Apă curentă	x	DA
11.	Canalizare	x	DA
12.	Energie electrică	x	DA
Structuri de primire turistice și de agrement			
13.	Număr minim de locuri în structuri de primire turistice clasificate, din care minimum 30% clasificate la categoriile 3-5 stele /flori, cu excepția campingurilor	287	DA
14.	Localitățile sau părțile de localități de pe litoral trebuie să dispună de plajă amenajată, posturi de salvare acvatică - salvamar și posturi de prim ajutor.	x	N/A
15.	Localitățile montane trebuie să dispună de servicii de salvare montană - salvamont	x	DA
16.	Amenajări și dotări pentru relaxare în aer liber și plimbări (drumuri pietonale, locuri de promenadă)	x	DA
17.	Terenuri de joacă pentru copii	x	DA
Informare și promovare turistică			
18.	Semnalizarea obiectivelor turistice cu indicatoare de orientare și	x	DA



	informare, tipărite pe suport electronic sau web site		
19.	Realizarea de materiale de promovare a stațiunii turistice și a zonei	x	DA
Nr. crt.	Criterii suplimentare de atestare a stațiunii turistice	Punctaj acordat	Punctaj îndeplinit
1.	Trenurile cu regim de rezervare a locurilor, inclusiv vagoanele de dormit, trebuie să oprească în gara care deservește stațiunea turistică.	10	DA
2.	Autobuze de linie care deserveșc zilnic autogara	10	DA
3.	Spații comerciale și pentru activități de prestări de servicii: bancă, schimb valutar, agenție de turism	10	DA
4.	Săli de spectacole și de conferințe cu o capacitate totală egală cu minimum 40% din numărul locurilor existente în stațiune	30	DA
5.	Asistență medicală balneară, după caz, acreditată conform normelor legale în vigoare	20	NU
6.	Dotări tehnice pentru exploatarea, protecția și utilizarea resurselor minerale terapeutice	20	DA
7.	Amenajări și dotări pentru servicii de revigorare în spații construite, săli pentru întreținere (fitness)	10	DA
8.	Parc amenajat	5 puncte pentru fiecare, maximum 30 de puncte	DA
9.	Trasee turistice montane omologate, marcate și afișate, dacă este cazul	5 puncte pentru fiecare, maximum 30 de puncte	N/A
10.	Bază pentru valorificarea resurselor naturale terapeutice, dacă este cazul	30	DA
11.	Amenajări și dotări pentru practicarea sporturilor (agrement nautic, tenis, fotbal etc.)	15	DA
12.	Localitățile sau părțile de localități care dispun de condiții pentru practicarea schiului trebuie să aibă amenajate cel puțin o pârtie de schi omologată și mijloacele de transport pe cablu corespunzătoare.	10 puncte pentru fiecare, maximum 50 de puncte	N/A
13.	Organizarea de evenimente turistice, culturale, sportive, cu caracter de repetabilitate pe bază de calendar	10 puncte pentru fiecare, maximum 30 de puncte	DA
14.	Centre de informare și promovare turistică, cu personal permanent care să deservească exclusiv centrul	30	DA
15.	Asigurarea legăturii permanente on-line dintre structurile de primire turistice cu funcțiuni de cazare și centrul de informare și promovare turistică	20	DA
16.	Canalizare centralizată	50	DA
17.	Total	Sunt necesare minimum 135 de puncte.	315

PRIMARUL COMUNEI PIETROASA
ALIN IONEL LAZA

Semnătură

Data.....



I. Cadrul natural, factori naturali de cură și calitatea mediului

1. Amplasarea într-un cadru natural fără factori poluanți

Comuna Pietroasa este asezata in extremitatea estica a judetului Bihor, la poalele Muntilor Apuseni, ocupand partea estica a depresiunii Beiusului, incadrandu-se intre urmatoarele coordonate geografice:

- 1 la nord, paralela de $46^{\circ} 35' 30''$ latitudine nordica,
- 2 la sud, paralela de $46^{\circ} 40' 18''$ latitudine nordica
- 3 la vest meridianul de $22^{\circ} 24' 11''$ longitudine estica
- 4 la est meridianul de $22^{\circ} 48' 35''$ longitudine estica

Comuna Pietroasa este amplasata pe malurile Crisului Pietros si a Vaii Craiasa, învecinandu-se la nord cu comuna Budureasa , la vest cu comuna Rieni si Buntesti, la sud-est cu judetul Alba , la sud cu orasul Nucet si comuna Campani iar la est cu judetul Cluj .

Comuna Pietroasa are o suprafata totala de 16.805 ha din care:

970 ha – teren arabil

1409 ha - pasuni

924 ha - fanete

12.675,3 ha – paduri


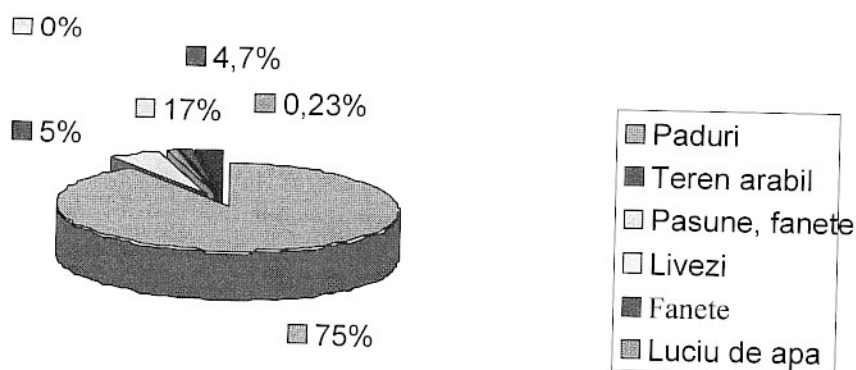
257,52 ha – suprafete cu ape

55 ha - drumuri

431 ha - curti- constructii

53 ha - teren neproductiv

Suprafata teritoriala administrativa a comunei Pietroasa



Din bilanțul teritorial evidențiat mai sus se poate distinge extrem de ușor că forma predominantă a teritoriului este cea de pădure. Peste 70% din teritoriul cunei este ocupat de pădure, iar zona exploatată în mod activ de oameni este cea de intravila – curți construcții care totalizează 431 ha și de terenul agricol arabil care ocupă 970 ha. Astfel bilanțul teritorial ne arată că dintr-o suprafață de 16805 ha, antropizate sunt 1401 ha, reprezentând 8,5% din suprafața Comunei Pietroasa.

Această pondere de ocupare a teritoriului asigură un grad de poluare extrem de scăzut, acest lucru fiind relevat de măsurătorile calității aerului realizate la Stația Meteorologică amplasată în Munții Vlădeasa.

În toate rapoartele anuale precum și în cele lunare (de la nivelul anului 2018) realizate de către Agenția pentru Protecția Mediului Bihor, nu sunt menționate depășiri ale valorilor admise pentru indicatorii specifici, iar valorile pH-ului măsurate la precipitații demonstrează caracterul neacid al ploilor. Micile depășiri la indicatorul PM10 (particule în suspensie cu diametrul mai mic de 10 μm) din primele 5 luni ale anului 2018, țin de condițiile meteorologice nefavorabile dispersiei acestora în atmosfera înaltă. În consecință, se poate afirma că starea calitativă a compenentei aer este bună.

În ceea ce privește calitatea apelor, la nivelul municipiului se monitorizează: calitatea apei din cursurile de apă, calitatea apelor subterane, calitatea apei potabile și calitatea apelor uzate descărcate. Sinteza datelor furnizate de Administrația Bazinală de Apă Crișuri Oradea și preluate în cuprinsul diferitelor documente oficiale ale administrației locale), dar și în cadrul rapoartelor anuale privind starea factorilor de mediu ale APM Bihor, cu privire la indicatorii ce definesc calitatea apelor de suprafață, arată acestea se încadrează în categoria celor cu potențial ecologic bun (stare ecologică - SE bună în proporție de peste 70% la nivelul întregului bazinului hidrografic).

Sub aspectul calității apelor subterane în general, și a apelor geotermale în special, în afara datelor oficiale, existe și studii independente care certifică nivelul calitativ ridicat al apelor hipertemale sulfato - bicarbonato - calco - magneziene din perimetrul Pietroasa. Spre exemplu, în cadrul unei teze de doctorat care are drept tematică studierea comparativă a perimetrelor geotermale din Bihor și impactul exploatării acestora asupra mediului, realizată de Roba Carmen (2010), sub coordonarea profesorului universitar Codrea Vlad, sunt făcute analize privind conținutul de radionuclizi (radu și radon), fenoli și compuși fenolici, acizi humici, hidrocarburi petroliere, iar rezultatele prezentate succint arată așa: referitor la radionuclizi, conținutul se încadrează în normele impuse de legislația internațională ((12.95-34.82 Bq/l pentru radon și 0.25-1.82 Bq/l pentru radu), compușii fenolici nu s-au detectat, conținutul de acizi humici este foarte redus (0.55 mg/l și 1.38 mg/l), iar conținutul de hidrocarburi a fost sub limita de detecție.

Monitorizarea calității apei potabile este efectuată de SERVICIUL DE ALIMENTARE CU APĂ AL COMUNEI PIETROASA, care transmite DSP Bihor probe pentru realizarea de analize fizico - chimice și microbiologice, pentru toți indicatorii prevăzuți în legislația în vigoare, iar în ceea ce privește calitatea apei uzate și tratate în stația de epurare, în cadrul acesteia din urmă există un



laborator ce monitorizează calitatea apei pe flux tehnologic până la deversare în Crișul Pietros.

Comuna Pietroasa este în mare parte inclusă într-unul din cele mai mare situri Natura 2000 din România, situl ROSCI0002 Apuseni, care cuprinde 84% din teritoriul comunei. Din atracțiile existente în sit enumerăm câteva, dar nu numai :

- Faneata Izvoarelor Crisului Pietros- 1ha
- Groapa Ruginoasa - 20,40 ha
- Pietrele Galbenei - 6,30 ha
- Pietra Bulzului - 1,40 ha
- Ghetarul Focul Viu - 0,10 ha
- Avenul Bortigului - 0,10 ha
- Molhasurile din Valea Izbuclor – 80 ha
- Cetatile Ponorului - 14,9 ha
- Valea Galbenei - 70,5 ha
- Pietrele Boghii - 38,40 ha
- Saritoarea Bohodeiului - 32,9 ha
- Poiana Florilor - 10 ha
- Depresiunea Balileasa - 50ha
- Groapa de la Barsa - 30 ha
- Biserica Motului - 3 ha
- Lumea Pierduta - 39 ha
- Pestera Ursilor - 1 ha
- Pestera Miculii - 0, 10 ha
- Poiana Ponor - 39 ha

Toate aceste elemente vin să consolideze existența unui cadru natural extraordinar, fără poluați.

2. Existența studiilor și documentelor care atestă prezența și valoarea factorilor naturali de cură (ape minerale, nămol, lacuri terapeutice, saline, bioclimat etc.) din punct de vedere calitativ și cantitativ.

Pe baza experienței în domeniul climatoterapiei din stațiunile balneoclimatice din România și a experienței acumulată de medicii germani, francezi și englezi în special în cursul secolelor XIX și XX, dar și în funcție de datele geografice (relief, climă, vegetație), medicii români au urmărit creșterea și normalizarea procesului de rezistență generală nespecifică (RNG) a organismului, în lupta cu agenții agresori prin sistemul neuro-endocrin-vegetativ. Medicii Marius Sturza, și mai apoi Maria Modval, Camelia Ardeleanu – Voiculescu și fizicianul Ștefan Pascu, au stabilit în 1961 o clasificare a bioclimatelor din România, obiectivizată mai târziu prin lucrările cercetătorilor din laboratorul de



Bioclimatologie din Institutul de Medicină Fizică, Balneoclimatologie și Recuperare Medicală – IMFBRM, (mai târziu Institutul Național de Recuperare, Medicină Fizică și Balneoclimatologie - INRMFB) (Berlescu, 1982; Teodoreanu și colab., 1984; Teleki și colab., 1984; Teodoreanu, 2011). Această regionare cuprinde trei bioclimatice principale, axate pe treptele de relief: bioclimatul tonic stimulent, bioclimatul indiferent (de cruțare) sau sedativ-relaxant și bioclimatul excitant-solicitant.

Locația Pietroasa este una definită ca fiind una cu bioclimat tonic stimulent, cu un aer extrem de bogat în ozon și oxigenat, care permite o cură de eliberare de stres și este un climat favorabil pentru recuperare și relaxare.

II. Accesul și drumurile spre/în stațiune

1. Drum rutier modernizat și marcat cu semne de circulație

Principala cale de acces este din D.N. 76 Oradea – Deva, de la km 72 spre stanga ,D.J. 763, km 11 . Pe teritoriul comunei se regăsesc următoarele drumuri :

- D.C. 142- Chiscau-Magura-Motesti
- D.C.248 - Cociuba Mica
- D.C.252 - Chiscau-Giulesti
- D.C. 266 - Gurani-Pietroasa
- D.C. 255- Pietroasa-Chiscau
- D.C. 254 - Motesti

Accesul spre zonele turistice ale comunei este facil, drumurile fiind întreținute, curățate și dezapezite. Se lucrează la accesul rutier și dinspre județul Cluj pe linia Răchitele.

2. Transport în comun între stațiunea turistică și gara sau autogara care o deservește

Există stații pentru transportul în comun în fiecare localitate, iar deplasarea se face prin curse regulate cu microbusul sau atuobuzul, zilnice la nivel de comună și satele aparținătoare.

III. Utilități urban-edilitare

1. Asistență medicală permanentă și mijloc de transport pentru urgențe medicale

În Pietroasa funcționează o categorie de unități sanitare: cabinete medicale de familie, mai exact 2 la nivelul comunei în satele Pietroasa și Chișcău.



În proximitatea localității Pietroasa se află orașele Beiuș și Ștei care au spitale Orășenești cu gardă permanentă. Asistența medicală este extrem de facilă datorită distanțelor mici între cele 2 orașe și Pietroasa(distanța față de Beiuș 10 km, față de Ștei – 20 km).

2. Punct de prim ajutor și mijloc de transport pentru urgențe medicale.

Primul ajutor în cazul în care este solicitat se acordă prin serviciul de Ambulanță al Spitalului Municipal Beiuș. Timpii de răspuns sunt foarte mici datorită distanței rutiere reduse dintre cele 2 localități.

3. Punct farmaceutic

Pietroasa are o acoperire foarte bună din perspectiva punctelor farmaceutice cu 2 farmacii pe teritoriul comunei. În apropiere, în Beiuș există și o farmacie cu program permanent.

4. Amenajarea și iluminarea locurilor de promenadă


Strategia de dezvoltare a comunei Pietroasa are în vedere crearea cât mai multor spații pietonale și de promenadă. Există un parc la nivelul comunei care permite plimbări în aer liber, și există o vastă rețea de iluminat stradal.

Un punct forte al comunei Pietroasa este reprezentat de către traseele montane care se pot realiza.

În lucrarea ” Principalele obiective turistice din Munții Bihor și Vlădeasa” publicată în cadrul editurii Sport – Turism sunt descrise toate variantele de vizitare și drumeție în zona Pietroasa. Această vizitare se poate face de la bordul autovehiculelor sau la pas, prin drumeții. Rutele sugerate sunt :

DRUMURI AUTO

1. Huedin — Bucca
2. Huedin — comuna Răchițele — Ic Ponor — cabana Padiș
 - 2 a. Drumul forestier Valea Stanciului — Valea Seacă
 - 2 b. Drumul forestier Ic Ponor — Cheile Someșului Cald
 - 2 c. Drumul forestier pe Valea Ponorului
 - 2 d. Drumul forestier pe valea Alunul Mic
3. Valea Drăganului
 - 3 a. Drumul de legătura Valea Drăganului — Valea Iadului
4. Valea Iadului
5. Beiuș — cabana Meziad
6. Beiuș — Sfîna de Vale
 - 6 a. Drumul forestier de pe Valea Rea



TRASEE MARCATE

7. Gura Odrîngușa — Săcuieu — Rogojel — cabana Vlădeasa
8. Halta Bologna — valea Odrîngușa — cabana Vlădeasa
9. Halta Bologna — vârful Teșiturile
10. Cabana Valea Drăganului — cabana Vlădeasa
11. Gura Zîrnii — cabana Vlădeasa
12. Cabana Vlădeasa — Piatra Tîlharului — Poiana Onceasa — cabana Padiș
13. Circuitul Muntelui Vlădeasa
14. Circuitul Cascada Răchițele.
15. Sfîna de Vale — Ciripa
16. Ciripa — vârful Buteasa — șaua Cumpănățelu
17. Circuitul Săritoarea Ieduțului
18. Sfîna de Vale — cabana Meziad
19. Piatra Bulzului (Valea Iadului) — cabana Meziad
20. Sfîna de Vale — cabana Padiș.
- 20 a. Cabana Padiș — Sfîna de Vale

MUNȚII BIHOR

DRUMURI AUTO

21. Beiuș — Lunca
22. Sudrigiu — Pietroasa — cabana Padiș — Ic Ponor
- 22 a. Drumul forestier pe Valea Cetăților și Valea Seacă
- 22 b. Drumul forestier pe valea Pîrîul Ursului
- 22 c. Drumul forestier Padiș — Vărășoaia
23. Lunca — Albac
- 23 a. Drumul forestier pe valea Buciniș
- 23 b. Drumul forestier pe valea Gîrda Seacă
- 23 c. Drumul forestier valea Ordîncușa — cabana Scărișoara
24. Albac — Huedin
25. Poiana Horea — Ic Ponor

TRASEE MARCATE

26. Pietroasa — Săritoarea Bohodei
27. Poiana Aleu — Dosul Măgurii — Peștera Ferice
28. Pietroasa — Poiana Florilor — Arieșeni



29. Șaua Cumpănățelu — Peștera Onceasa
30. Circuitul Izvoarelor Someșului Cald
31. Valea Someșului Cald — Poiana Onceasa
32. Circuitul Măgura Vinătă
33. Cantonul Padiș — Peștera Șura Boghii
34. Circuitul Cetățile Ponorului
35. Circuitul Galbenei
36. Circuitul Groapa de la Barsa
37. Cabana Padiș — platoul carstic Lumea Pierdută
38. Padiș — Poiana Florilor — Groapa Ruginoasa — șaua Vîrtop
39. Cabana Padiș — Arieșeni
40. Cabana Padiș — Călineasa — cabana Scărișoara
41. Gîrda de Sus — valea Ordîncușa — cabana Scărișoara
42. Gîrda de Sus — Mununa — cabana Scărișoara
43. Gîrda de Sus — valea Gîrda Seacă — cabana Scărișoara
44. Cabana Scărișoara — Ghețarul Scărișoara
45. Pasul Ursoaia — cabana Scărișoara
46. Cabana Scărișoara — Casa de Piatră — cabana Padiș
47. Cabana Scărișoara — Arieșeni
48. Șaua Vîrtop — Groapa Ruginoasa
49. Băița — șaua Vîrtop — Arieșeni
50. Sighiștel — valea Sighiștel — Muntele Țapu

TRASEE NEMARCATÉ

51. Valea Boga — Cascada Oșelu.
52. Valea Plaiului
53. Circuitul valea Sebișel — Cornul Muntelui — Fîntîna Rece
54. Sudrigiu — Peștera Ferice
55. Sudrigiu — Peștera Urșilor — Izbucl Julești
56. Peștera Fînațe
57. Albac — valea Ordîncușa (Sfoartea)
58. Avenul de sub Zgurăști
59. Șaua Vîrtop — vf. Piatra Grăitoare — Tarnița Bihorului — Popasul turistic Arieșeni
60. Popasul turistic Arieșeni — Pătrăhăițești — vf. Cucurbăta — Popasul turistic Arieșeni

Toate aceste rute ne vor permite să descoperim frumusețea munților Apuseni.



5. Apă curentă și Canalizare

Lungimea rețelei de transport și distribuție a apei potabile Pietroasa era, în anul 2021, de 30 km. Alimentarea cu apă este realizată pe tot teritoriul comunei, iar în Pietroasa există și canalizare.

6. Energie electrică

Alimentarea cu energie electrică se face din Sistemul Energetic Național (SEN).

Alimentarea cu energie electrică a comunei Pietroasa se realizează din rețeaua națională de Distribuție a energiei electrice, aflată în zona de vest a comunei


Pe lângă alimentarea cu energie electrică, comuna Pietroasa a depus o aplicație în darul POIM pentru a dezvolta și alimentarea cu gaze naturale în comună.

IV. Structuri de primire turistice și de agrement

7. Număr minim de locuri în structuri de primire turistice clasificate, din care minimum 30% clasificate la categoriile 3—5 stele /flori, cu excepția campingurilor

Structurile de cazare reprezintă elementul esențial al bazei materiale de care depinde desfășurarea tuturor activităților turistice. Formele de cazare au evoluat de-a lungul timpului, de la elementarele case de odihnă și tratament la pensiunile, cabanele, campingurile și hotelurile de azi” (Herman și Tătar, 2015, p. 119).

Analiza datelor statistice privind structurile de primire turistică cu funcție de cazare din ultimii 10 ani ne indică, la nivelul UAT Pietroasa, existența unui trend ascendent, relativ similar cu cel existent la nivelul județului Bihor. Astfel, în intervalul 2009-2018, numărul unităților de cazare din Pietroasa și județul Bihor, au crescut constant fiind impulsionate și de existența fondurilor pentru dezvoltare rurală. Cea mai mare pondere în structurile de cazare o înregistrează pensiunile, fiind comasate în zonele de mare interes din punct de vedere turistic de pe teritoriul comunei.





Tip unitate	Nume unitate	Categorie	Numar spatii	Numar locuri	Alte detalii adresa	Tip Localitate	Localitate	Tip Localitate Componenta	Localitate Componenta	Judet
PENSIUNE TURISTICĂ	ANIȘOARA	3 FLORI	6	8	nr. 152/A	com.	Pietroasa	sat	Chișcău	Bihor
CAMERE DE ÎNCHIRIAT	CASA LARISA	1 STEA	6	15	Nr. 81F	com.	Pietroasa	sat	Chișcău	Bihor
CAMERE DE ÎNCHIRIAT	CASA LINIȘTITĂ	3 STELE	6	12	nr.151A	com.	Pietroasa	sat	Chișcău	Bihor
CAMERE DE ÎNCHIRIAT	LAURA	2 STELE	13	30	nr.81A	com.	Pietroasa	sat	Chișcău	Bihor
PENSIUNE TURISTICĂ	MARIA I	2 FLORI	3	6	NR 186	com.	Pietroasa	sat	Chișcău	Bihor
PENSIUNE TURISTICĂ	MIRELA	2 STELE	5	11	Nr. 81 D	com.	Pietroasa	sat	Chișcău	Bihor
PENSIUNE TURISTICĂ	POPASUL URȘILOR	3 MARGARETE	13	38	Nr. 81C, în parcare de la Peștera Urșilor	com.	Pietroasa	sat	Chișcău	Bihor
CAMERE DE ÎNCHIRIAT	SERGILIO HOUSE	3 STELE	6	12	Nr. 173 A	com.	Pietroasa	sat	Chișcău	Bihor



Handwritten signature or initials.

CAMERE DE ÎNCHIRIAT	GURANI	1 STEA	6	12	nr.266	com.	Pietroasa	sat	Gurani	Bihor
PENSIUNE TURISTICĂ	APUSENI	3 FLORI	10	20	sat de vacanță Boga, CF 14 nr.cad. 41	com.	Pietroasa	sat	Pietroasa	Bihor
PENSIUNE TURISTICĂ	DOLVAS	3 FLORI	10	20	Boga, nr. 174/A	com.	Pietroasa	sat	Pietroasa	Bihor
PENSIUNE TURISTICĂ	FLORA	2 FLORI	5	18	SAT PIETROASA, BOGA, NR 81/A	com.	Pietroasa	sat	Pietroasa	Bihor
CAMERE DE ÎNCHIRIAT	PIETROASA	2 STELE	5	10	nr.267	com.	Pietroasa	sat	Pietroasa	Bihor
CABANĂ TURISTICĂ	RIVERSOUND	3 STELE	10	27	Valea Aleului, CF nr. 1, nr. cad. 1/1/, 1/2, CF nr. 2, nr. cad3, CF nr. 5, nr. cad. 1/4	com.	Pietroasa	sat	Pietroasa	Bihor
CABANĂ TURISTICĂ	CETATILE PONORULUI	2 STELE	16	48	PADIS, VALEA SEACA	com.	Pietroasa			Bihor



La nivelul comunei Pietroasa exista în total 287 locuri de cazare, din care 137 sunt clasificate ca fiind de 3 stele sau 3 margarete, îndeplinind criteriul solicitat de minim 30%.

8. Amenajări și dotări pentru relaxare în aer liber și plimbări (drumuri pietonale, locuri de promenadă)

În ultimii 10 ani spațiile pietonale și de promenadă din Pietroasa au crescut exponențial, cu aproximativ 0.5 ha. Scopul principal este acela de a crea zone turistice cât mai prietenoase cu pietonii. Acțiunile care duc la îndeplinirea acestui obiectiv sunt:

- Extinderea spațiilor exclusiv pietonale pe străzile care comunica cu piețele centrale sau principalele axe pietonale;
- Desființarea parcărilor de pe marginea carosabilului, odată cu construcția parcărilor din centrul istoric și extinderea spațiilor pietonale (trotuare) peste spațiu alocat înainte parcărilor;
- Crearea de noi atracții turistice (muzee, piețe pietonale, zone de relaxare), în vederea creării unor ancore care să genere fluxuri turistice sporite în centrul istoric;
- Aplicarea principiilor spațiilor urbane policentrice, prin crearea de piețe și spații pietonale în cele mai mari cartiere din oraș;
- Crearea de spații publice pentru evenimente (Construcția unei Sălii Polivalente) piețe și parcuri.

V. Informare și promovare turistică

9. Semnalizarea obiectivelor turistice cu indicatoare de orientare și informare, tipărite pe suport electronic sau web site


Comuna Pietroasa este una din comunele cele mai vizitate din zona Munților Apuseni. Existența siturilor naturale Padiș, Glăvoi, traseele turistice precum și atracția internațională a Peșterii Urșislor, dar și a muzeului de Etnografie Flutur din Chișcău face ca Pietroasa să fie o destinație universală. Realizarea de materiale de promovare a stațiunii turistice și a zonei

La inițiativa Primăriei Pietroasa se desfășoară acțiuni de realizare materialele de promovare ale viitoarei stațiunii turistice. Pe lângă producția acestora, UAT Pietroasa va promova destinația prin participarea la târguri de turism, atât în țară cât și în străinătate. De-a lungul ultimilor ani destinația Pietroasa a fost popularizată la diverse târguri și expoziții de către Agenția pentru Managementul Destinației Bihor ca una din zonele de mare interes turistic ale Bihorului. Atașăm prezentei aplicații materialele existente.

VI. Criterii suplimentare de atestare a stațiunii turistice

1. **Trenurile cu regim de rezervare a locurilor, inclusiv vagoanele de dormit, trebuie să oprească în gara care deservește stațiunea turistică.**

Nu există conexiune directă cu trenul către Pietroasa.



2. Autobuze de linie care deservească zilnic autogara

Destinația Pietroasa este accesibilă via autobuz din orice direcție, existând curse regulate din și către Pietroasa.

3. Spații comerciale și pentru activități de prestări de servicii: bancă, schimb valutar, agenție de turism.

În Pietroasa există posibilitatea de a realiza cumpărături cu toate scopurile. Există magazine alimentare și universale, iar în proximitatea punctelor de interes turistic există puncte de vânzare suveniruri și obiecte de artizanat.

Atât în aceste zone comerciale, cât și în toate cartierele din oraș, există agenții de turism, puncte de schimb valutar și bănci.

În Beiuș au sedii numeroase bănci naționale și internaționale, dintre care amintim: BCR, Banca Banca Transilvania, BRD, CEC Back România.

Totodată, în Beiuș există peste 10 de aparate ATM.

4. Săli de spectacole și de conferințe cu o capacitate totală egală cu minimum 40% din numărul locurilor existente în stațiune.

Spațiile de cazare disponibile în Pietroasa totalizează un număr de 287 de locuri.

În ceea ce privește sălile de spectacole și conferințe, în Pietroasa există cămin cultural care permite găzduirea evenimentelor de până la 2000 participanți, precum și săli de conferințe la nivelul structurilor de cazare existente.

5. Bază pentru valorificarea resurselor naturale terapeutice, dacă este cazul.

Turismul montan este una dintre cele mai populare forme de turism existente. În momentul de față putem enumera o serie de trasee care sunt renumite printre montaniarzii români și nu numai.

PRINCIPALELE OBIECTIVE TURISTICE DIN ZONA PIETROASA

MN= monumente ale naturii

MI – monumente istorice

Avene

Avenul din Vraniță tr. 22 a

Avene de la Cetatea Rădesei tr. 30

Ghețarul Borțig tr. 35

Avenul Acoperit tr. 37

Avenul Gemănata tr. 37



Avenul Negru tr. 37
Avenul Pionierilor tr. 37
Hoanca Mare din Grumazul Bătrânei tr. 40
Avenul cu Cascadă. tr. 52

Peșteri

Peștera Firei tr. 2
Peștera Pepii tr. 2 b
Ponorul din Valea Ponorului tr. 2 c
Peștera de la Alun tr. 2 d
Peștera cu Apă de la Bulz tr. 4
Peștera Meziad tr. 5, 18 și 19
Peștera de la Fântâna Roșie tr. 22
Cetățile Ponorului tr. 22 a și 34
Peștera Căput tr. 22 b și 39
Peștera Finațe tr. 23 și 56
Peștera din Gîrda tr. 23 b și 23 c
Peștera Coiba Mare tr. 23 b și 46
Peștera Coiba Mică tr. 23 b și 46
Peștera Șura (din Gîrdișoara) tr. 23 b și 46
Peștera cu Apă de la Fața Bălăcenii tr. 23 b și 46
Peștera Corobana lui Gîrțău tr. 23 c și 41
Peștera Poarta lui Ionel tr. 23 c și 41
Peștera Ferice tr. 27 și 54
Peștera Vîrseci tr. 28
Peștera Onceasa tr. 2 c și 29
Peștera Ponor din valea Rădesei tr. 30
Cetatea Rădesei tr. 30
Peștera Cuptorul tr. 30
Peștera Uscată din Cheile
Someșului Cald tr. 30
Tunelul Mic (din valea Cuciulatei) tr. 30
Peștera de la Honu tr. 30
Peștera Șura Boghii tr. 33
Peștera din Padiș tr. 33
Tunelul din Cheile Galbenei tr. 35
Ghețarul Focul Viu tr. 35 și 38
Peștera Neagră tr. 36



Ghețarul de la Barsa tr. 36
Peștera de la Zăpodie tr. 36
Ponorul de la Zăpodie tr. 36
Peștera Ghețarul Scărișoara. MN tr. 44
Porțile Bihorului tr. 49
Izvorul Crișului Negru tr. 49
Peștera din Dealul Cornii tr. 50
Peștera de la Varniță tr. 50
Peștera de la Fața Pietrii tr. 50
Peștera Tibocoaia tr. 50
Peștera cea cu Punte tr. 50
Peștera de la Zvîrlișul Șoimului tr. 50
Peștera Corbeștilor tr. 50
Peștera de Sus de la Corbești tr. 50
Peștera Corbașca MN tr. 50
Peștera Mica (I) din Dîmbul Colibii tr. 50
Peștera Mare (II) din Dîmbul Colibii tr. 53
Răsuflatoarea din Blidaru tr. 50
Peștera din Dosul Blidarului tr. 50
Peștera Șura tr. 50
Peștera Drăcoaia tr. 50
Peștera Gaura Feții tr. 50
Peștera Pișolca tr. 50
Peștera Măgura MN tr. 50
Peștera Coliboaia tr. 50
Peștera de la Dosul Muncelului tr. 50
Peștera cu Două Intrări tr. 52
Peștera Vulpilor tr. 52
Avenul cu Cascadă tr. 52.
Abriul din Valea Plaiului tr. 52
Peștera Urșilor MN tr. 55
Peștera cu Pești (P. Micula) tr. 55
Peștera Fînațe tr. 56
Avenul de sub Zgurăști tr. 58

Izbucuri importante

Izbucul din valea Alunului tr. 2 d
Izbucul de la Rîmeți tr. 4



Izbucul Văii Seci (Răchițele) tr. 14
Izvorul Rece tr. 22 b și 37
Izbucul Ursului tr. 22 b
Cotețul Dobreștilor tr. 23 b
Izbucul Tăuz tr. 23 b și 46
Izbucul de la Coliba Ghiobului tr. 23 b și 46
Izbucul Gura Apei (Gîrdișoarei) tr. 23 b și 46
Izbucul Breancului tr. 27
Izbucul de la Rădeasa tr. 30
Izbucul din Cheile Someșului Cald tr. 30 și 31
Izbucul Ponorului tr. 34 și 39
Izbucul Galbenei MN tr. 35
Izbucul din Călineasa tr. 40
Izbucul Julești tr. 55

Cascade

Cascada Iadolina tr. 4
Săritoarea Ieduțului tr. 4 și 17
Cascada Văluț Mirseiei tr. 4
Cascada Răchițele tr. 2 a și 14
Cascada Moara Dracului tr. 16
Cascada Vîrciorog tr. 23
Săritoarea Bohodei tr. 26
Cascadele din Cheile Galbenei tr. 35
Cascada din Coiba Mică tr. 46
Cascada Oșelu tr. 51

Tăuri

Tăul din Dolina Neagră tr. 12
Tăul Vărășoia tr. 12, 20 și 22 c
Tăul Negru (Groapa de la Barsa) tr. 36
Tăurile-tinoave din Padiș tr. 38

Chei (canioane)

Cheile Albacului (Zugăi) tr. 23
Cheile Mîndruțului tr. 23
Cheile de la Dealul Jilip tr. 23 b și 46
Cheile de la Cerbu tr. 23 b și 46



Cheile Tăuzului tr. 23 b și 46
Cheile de la Coibe tr. 23 b și 46
Cheile Gârdișoarei tr. 23 b și 46
Cheile Ordîncușii tr. 23 c și 41
Cheile Jgheabului tr. 28
Cheile Someșului Cald tr. 30
Cheile Văii Cetăților tr. 34
Cheile Galbenei MN tr. 35
Cheile Văii Seci (Galbena) tr. 38
Cheile de la izvoarele Crișului Băița tr. 49
Canionul văii Sighiștel tr. 50
Canionul văii Oșelu tr. 51
Canionul Văii Plaiului tr. 52

Alte formațiuni geologice interesante

Groapa Ruginoasa tr. 38 și 48
Ponorul din Valea Seacă (Firezul Rogojanului) tr. 2 a și 14
Ponorul din Vărășoaia tr. 20 și 22 c
Ponorul din valea Luncșoarei tr. 28
Ponorul de pe valea Gârjoaba tr. 34
Sorburile din Poiana Ponor tr. 34
Ponoarele văii Ocoale tr. 40 și 45

Puncte de priveliște

Vîrful Nimăiasa tr. 12
Piatra Grăitoare (Vlădeasa) tr. 12
Piatra Tîlharului tr. 12
Vîrful Vlădeasa tr. 13
Poiana Munceilor tr. 13
Vîrful Buteasa tr. 16
Stîncărișul dintre vîrfurile Mermezii și Tisei tr. 18
Vîrful Poieni tr. 20
Vîrful Bohodei tr. 20
Șaua Cumpănățelu tr. 20
Pietrele Negre (DN 75 km 21) tr. 23
Dealul Pătrăhăițești tr. 23 a și 60
Derivațiile din Circuitul Someșului Cald tr. 30
Creasta Măgura Vînătă tr. 32



Piatra Boghii tr. 33
Derivațiile din circuitul Cetățile Ponorului tr. 34
Derivațiile din circuitul Galbena tr. 35
Piatra Galbenei tr. 35 și 38
Fața Glăvoiiului tr. 39
Șaua Capului Șanțului tr. 40
Foișorul de lângă Ghețarul
Scărișoara tr. 44, 46 și 47
Fața Muncelului (La Plai) tr. 50
Dealul Munților tr. 53
Vîrful Fericet tr. 57
Dealul Runc tr. 57
Piatra Grăitoare tr. 59
Vîrfurile Cucurbăta Mică și Cucurbăta Mare tr. 60

Elemente istorice și folclorice

Ruinele cetății Bologa tr. 8 și 9
Biserica de lemn din Rieni MI tr. 21
Biserica de lemn din Arieșeni tr. 23
Biserica de lemn din Gîrda MI tr. 23
Casele moțești din cătunele Ocoale și Ghețari tr. 23 c, 40 și 45
Tîrgul din Călineasa tr. 40
Biserica de lemn din Stîncești tr. 55
Biserica de lemn din Brădet MI tr. 55
Casa în care s-a născut Horea tr. 57

TRASEELE MARCATE DIN MUNȚII BIHOR ȘI VLĂDEASA

Bandă roșie tr. 20 Stîna de Vale — cabana Padiș
tr. 38, 48 cabana Padiș — Poiana Florilor — Groapa Ruginoasa — șaua Vîrtop
tr. 43 Gîrda de Sus — valea Gîrda Seacă — cabana Scărișoara
tr. 45 șaua Ursoaia — cabana Scărișoara
Bandă albastră tr. 8 halta Bologa — valea Odrîngușa — cabana Vlădeasa
tr. 10 cabana Valea Drăganului — cabana Vlădeasa
tr. 12 cabana Vlădeasa — Piatra Tîlharului — Onceasa — cabana Padiș
tr. 40 cabana Padiș — Călineasa — cabana Scărișoara
tr. 41 Gîrda — valea Ordîncușei — cabana Scărișoara
Bandă galbenă tr. 36 Circuitul Groapa de la Barsa



Cruce roșie tr. 29 șaua Cumpănățelu — Peștera Onceasa
tr. 31 Poiana Onceasa — valea Someșului Cald
tr. 42 Gârda — Mununa — cabana Scărișoara
Cruce albastră tr. 9 halta Bologa — vârful Teșiturile
tr. 15 Sțina de Vale — Ciripa
tr. 22 Sudrigiu — Pietroasa — cabana Padiș
Cruce galbenă tr. 37 cabana Padiș — platoul carstic Lumea Pierdută
Triunghi albastru tr. 11 Gura Zîrnii — cabana Vlădeasa
tr. 18 Sțina de Vale — cabana Meziad
tr. 19 Piatra Bulzului — cabana Meziad
tr. 26 Pietroasa — Săritoarea Bohodei
tr. 46 cabana Scărișoara — Casa de Piatră — cabana Padiș
tr. 50 Sighiștel — valea Sighiștel — Muntele Țapu
Triunghi roșu tr. 7 Cura Odrîngușa — Săcuieu — Rogojel — cabana Vlădeasa
tr. 16 Ciripa — vârful Buteasa — șaua Cumpănățelu
tr. 39 cabana Padiș — Arieșeni
tr. 47 cabana Scărișoara — Arieșeni
tr. 49 Băița — șaua Vîrtop — Arieșeni
Triunghi galben tr. 28 Pietroasa — Poiana Florilor — Arieșeni
tr. 32 Circuitul Măgura Vînătă
Punct roșu tr. 13 Circuitul Muntele Vlădeasa
tr. 30 Circuitul Someșului Cald
tr. 31 Valea Someșului Cald — Poiana Onceasa
tr. 33 Padiș — Peștera Șura Boghii
tr. 44 cabana Scărișoara — Ghețarul Scărișoara
Punct albastru tr. 14 Circuitul Cascada Răchițele
tr. 17 Circuitul Săritoarea Ieduțului
tr. 34 Circuitul Cetățile Ponorului
Punct galben tr. 35 Circuitul Galbenei
tr. 36 Derivație la Peștera Zăpodie
tr. 37 Derivație la Avenul Acoperit
Pătrat albastru tr. 27 Poiana Aleu — Peștera Ferice

6. Amenajări și dotări pentru practicarea sporturilor (agrement nautic, tenis, fotbal etc.)

Există amenajări pentru practicarea speologiei și a escaladei, precum și a drumețiilor montane în toate zonele enumerate mai sus, pe trasee marcate și în peșteri amenajate. De asemenea există amenajate terenuri cu suprafață de joc iarbă artificială pentru practicarea fotbalului.



7. **Localitățile sau părțile de localități care dispun de condiții pentru practicarea schiului trebuie să aibă amenajate cel puțin o pârtie de schi omologată și mijloacele de transport pe cablu corespunzătoare.**

N/A.

8. **Organizarea de evenimente turistice, culturale, sportive, cu caracter de repetabilitate pe bază de calendar.**

Calendarul de evenimente al orașului se îmbogățește de la an la an, iar evenimentele cu caracter repetitiv cresc de asemenea, ca și număr de participanți, complexitate și atractivitate.

Zilele Comunei Pietroasa 2019

MASH summer Camp 2019

Jamboree Scouts 2019

9. **Centre de informare și promovare turistică, cu personal permanent care să deservească exclusiv centrul.**

Centrul de informare și promovare turistică Pietroasa

Centrul de informare turistică Peștera Urșilor,

10. **Asigurarea legăturii permanente on-line dintre structurile de primire turistice cu funcțiuni de cazare și centrul de informare și promovare turistică.**

Centrul de informare și promovare turistică Bihor este în legătură cu structurile de primire turistice (hoteluri, pensiuni), precum și cu principalele obiective și atracții turistice din oraș, atât online (email, website, social media), cât și off-line (telefon).

11. **Canalizare centralizată**

La nivelul UAT Pietroasa există rețea de canalizare în Pietroasa, Gurani și Cociuba și alimentare cu apă în toate satele aparținătoare. Se va introduce canalizare în toate satele aparținătoare.

Președinte de ședință,
Gheorghe CORB



Contrasemnează:
Secretarul general al comunei,
Adriana ȚICA

