



HOTĂRÂRE
Nr.121 din 26.09.2022

privind re pozi ț ion a re a im o b i l u l u i c u n r.cad. 52369 în s c r i s î n C F 52369-Pietroasa,
in t r a v i l a n, c a t e g o r i a d r u m

Având în vedere:

-instrumentele de prezentare și motivare care însoțesc proiectul Hotărârii Consiliului Local privind re pozi ț ion a re a im o b i l u l u i c u n r.cad. 52369 în s c r i s î n C F 52369-Pietroasa, in t r a v i l a n, c a t e g o r i a d r u m, în r e g i s t r a t s u b n r. 87 d i n 26.09.2022, r e s p e c t i v:

-referatul de aprobare al primarului comunei Pietroasa, în calitatea sa de inițiator, înregistrat sub nr. 5546 din 26.09.2022 prin care propune re pozi ț ion a re a im o b i l u l u i c u n r.cad.52369 în s c r i s î n C F 52369-Pietroasa, in t r a v i l a n, c a t e g o r i a d r u m;

-raportul compartimentului agricol și cadastru din cadrul aparatul de specialitate al primarului, înregistrat sub nr.5547 din 26.09.2022,

Văzând avizul favorabil al Comisiei pentru programe de dezvoltare economico-socială, buget, finanțe, administrarea domeniului public și privat al comunei, amenajarea teritoriului și urbanism, agricultură, gospodărire comunală, servicii și comerț;

Văzând avizul favorabil al Comisiei pentru învățământ, sănătate și familie, cultură, muncă și protecție socială, protecția copiilor, activități sportive și de agrement;

Văzând avizul favorabil al Comisiei pentru administrație publică locală, juridică și de disciplină; apărarea ordinii și liniștii publice, a drepturilor cetățenilor, protecția mediului și turism

Ținând cont de prevederile:

Ținând cont de prevederile:

-Legii cadastrului și publicității imobiliare nr.7/1996, republicată, cu completările și modificările ulterioare.

-art.113 ale Regulamentului de avizare, recepție și înscriere în evidențele de cadastru și carte funciară, aprobat prin Ordinul nr.700/2014 al Directorului general al Agenției Naționale de Cadastru și Publicitate Imobiliară, cu modificările și completările ulterioare,

-art.286 alin.(4), art.296 alin.(2) din OUG nr.57/2019 privind Codul administrativ, cu completările și modificările ulterioare,

În temeiul prevederilor art.129 alin.(2) lit.c), alin.(14), precum și ale art. 139 alin.(3), lit.g), art. 196 alin.(1) lit.a) din OUG 57/2019 privind adimistrația publică locală, cu completările și modificările ulterioare,

CONSILIUL LOCAL AL COMUNEI PIETROASA
HOTĂRĂȘTE:

Art.1. Se aprobă re pozi ț ion a re a im o b i l u l u i c u n r.cad. 52369 în s c r i s î n C F 52369-Pietroasa în suprafață de 30265 mp, drum în intravilan, proprietatea publică a comunei Pietroasa, conform Anexei-Plan de amplasament si delimitare a imobilului, întocmit de ing. Benedek Attila, care face parte integrantă din prezenta hotărâre;



Art.2.- Cu ducerea la îndeplinire a prezentei hotărâri se încredințează primarul comunei Pietroasa.

Art.3.- Prezenta hotărâre se comunică cu:


- Instituția Prefectului județului Bihor;
- Primarul comunei Pietroasa;
- BCPI Beiuș;
- Dosar ședință.

-se publică în Monitorul Oficial al comunei Pietroasa la pagina de internet www.primariapietroasabl.ro în subeticheta „HOTĂRĂRILE AUTORITĂȚII DELIBERATIVE”.

**Președinte de ședință,
Ioan GULER**



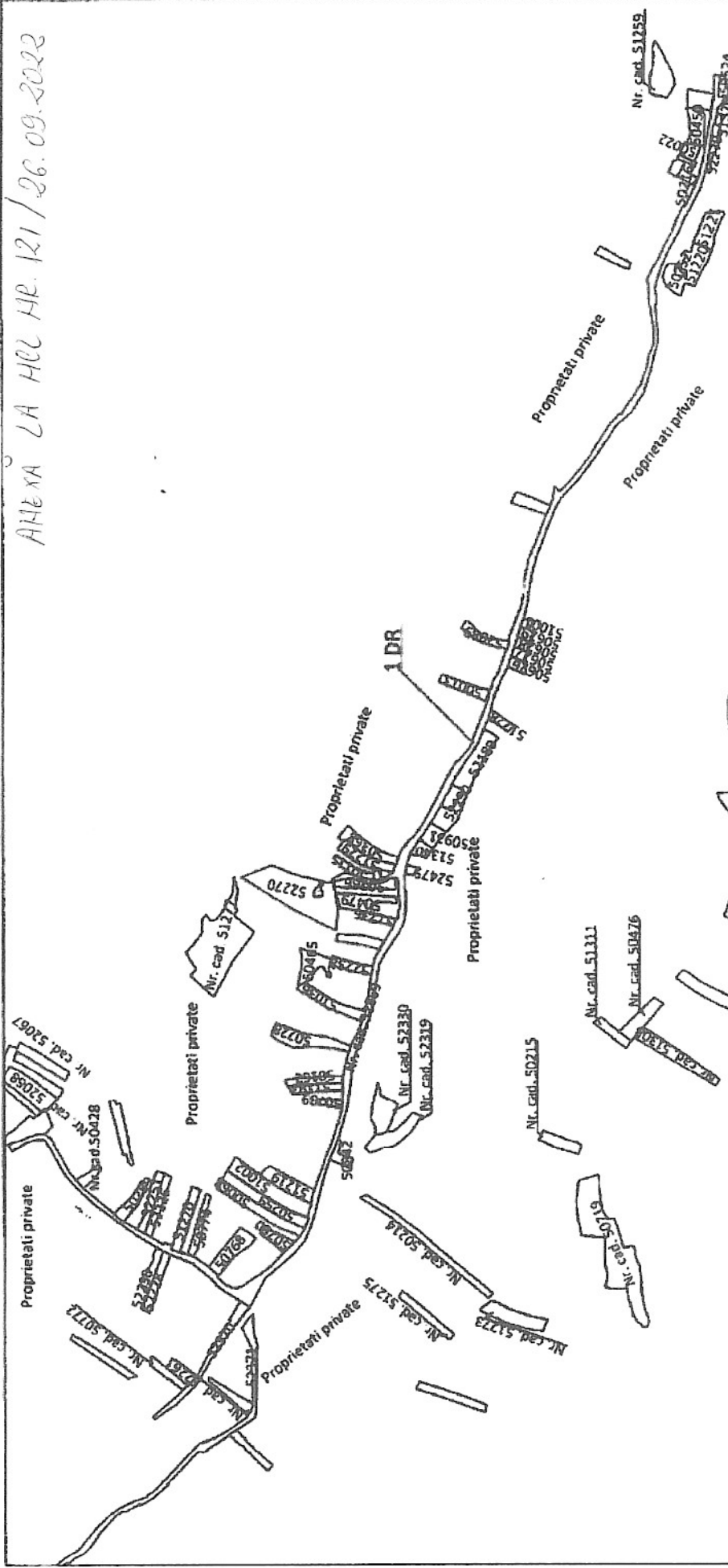
**Contrasemnează:
Secretarul general,
Adriana ȚICA**



Plan de amplasament si delimitare a imobilului

Scara 1:10000

Nr. cadastral	Suprafata masurata a imobilului (mp.)	Adresa imobilului
52369	30265	Jud. Bihor, Com. Pietroasa, Loc. Chiscau, intravilan
Nr. Carte Funciara		Unitatea Administrativ Teritoriala (UAT)
52369		PIETROASA



ANEXA LA HCL NR. 121 / 26.09.2022

A. Date referitoare la teren

Categoria de folosinta	Suprafata (mp)	Mentiiuni
Dr	30265	Drum comunal-DC 252 in intravilan.
	30265	

Suprafata totala masurata a imobilului = 30265 mp.
Suprafata din act = 30265 mp.

Executant: ing. **Benedek Attila**

Confirm executarea masurarii terenului, corectitudinea intocmirii documentului cadastral si prezenta acestuia cu realitatea din teren.

Semnatura si stampila: **Benedek Attila**

Data: 26.09.2022

Inspector:

Confirm introducerea imobilului in baza de date integrata si atribuirea numarului cadastral.

Semnatura si parafa:

Data:

Stampila BCPI



Președintele de ședință,
GULER IOAN

Secretar general,
ȚICA ADRIANA

PROCEDURI OBLIGATORII ULTERIOARE ADOPTĂRII HOTĂRĂRII CONSILIULUI LOCAL Nr.121/26.09.2022

PROCEDURA DE VOT UTILIZATĂ Vot prin ridicarea mâinii

HOTĂRĂRE CU CARACTER INDIVIDUAL

Nr. Crt.	OPERAȚIUNI EFECTUATE	DATA	Semnătura persoanei responsabile să efectueze procedura
0	1	2	3
1	Adoptarea hotărârii s-a făcut cu majoritate <input type="checkbox"/> simplă <input type="checkbox"/> absolută <input type="checkbox"/> calificată Nr.consilieri locali potrivit legii 13 Nr.consilieri locali în funcție 13 Nr.consilieri locali prezenți la adoptarea hotărârii 10 Nr.voturi "PENTRU" 10 Nr.voturi "ÎMPOTRIVĂ" 0 0 Nr.voturi "ABȚINERE" 0 0 Nr. consilieri locali care nu iau parte la deliberare și la adoptarea hotărârii, neavând drept de vot 0 (Note: "Voturile "ABȚINERE" se numără la voturi "ÎMPOTRIVĂ")	26.09.2022	
2	Comunicarea către primar	06.10.2022	
3	Comunicarea către Prefectul județului Bihor		
4	Aducerea la cunoștința publică		
5	Comunicarea, numai în cazul celei cu caracter individual		
6	Hotărârea devine obligatorie sau produce efecte juridice, după caz		