



HOTĂRÂRE

Nr.146 din 05.12.2022

**privind re pozi ț ion a rea și m o d i f i c a r e a s u p r a f e ț e i p e n t r u i m o b i l u l c u n r . c a d . 5 2 1 8 5
î n s c r i s î n C F 5 2 1 8 5 - P i e t r o a s a , i n t r a v i l a n , c a t e g o r i a , c u r ț i c o n s t r u c ț i i**

Având în vedere:

-instrumentele de prezentare și motivare care însoțesc proiectul Hotărârii Consiliului Local privind re pozi ț ion a rea și m o d i f i c a r e a s u p r a f e ț e i p e n t r u i m o b i l u l c u n r . c a d . 5 2 1 8 5 î n s c r i s î n C F 5 2 1 8 5 - P i e t r o a s a , i n t r a v i l a n , c a t e g o r i a , c u r ț i c o n s t r u c ț i i , î n r e g i s t r a t s u b n r . 1 0 6 d i n 2 9 . 1 1 . 2 0 2 2 , r e s p e c t i v :

-referatul de aprobare al primarului comunei Pietroasa, în calitatea sa de inițiator, înregistrat sub nr. 6907 din 29.11.2022 prin care re pozi ț ion a rea și m o d i f i c a r e a s u p r a f e ț e i p e n t r u i m o b i l u l c u n r . c a d . 5 2 1 8 5 î n s c r i s î n C F 5 2 1 8 5 - P i e t r o a s a , i n t r a v i l a n , c a t e g o r i a , c u r ț i c o n s t r u c ț i i ;

-raportul compartimentului agricol și cadastru din cadrul aparatul de specialitate al primarului, înregistrat sub nr.6908 din 29.11.2022,

Văzând avizul favorabil al Comisiei pentru programe de dezvoltare economico-socială, buget, finanțe, administrarea domeniului public și privat al comunei, amenajarea teritoriului și urbanism, agricultură, gospodărire comunală, servicii și comerț;

Văzând avizul favorabil al Comisiei pentru învățământ, sănătate și familie, cultură, muncă și protecție socială, protecția copiilor, activități sportive și de agrement;

Văzând avizul favorabil al Comisiei pentru administrație publică locală, juridică și de disciplină; apărarea ordinii și liniștii publice, a drepturilor cetățenilor, protecția mediului și turism.

Ținând cont de prevederile:

-Legii cadastrului și publicității imobiliare nr.7/1996, republicată, cu completările și modificările ulterioare.

-art.113 ale Regulamentului de avizare, recepție și înscriere în evidențele de cadastru și carte funciară, aprobat prin Ordinul nr.700/2014 al Directorului general al Agenției Naționale de Cadastru și Publicitate Imobiliară, cu modificările și completările ulterioare,

-art.286 alin.(4), art.296 alin.(2) din OUG nr.57/2019 privind Codul administrativ, cu completările și modificările ulterioare,

În temeiul prevederilor art.129 alin.(2) lit.c), alin.(14), precum și ale art. 139 alin.(3), lit.g), art. 196 alin.(1) lit.a) din OUG 57/2019 privind adimistrația publică locală, cu completările și modificările ulterioare,

CONSILIUL LOCAL AL COMUNEI PIETROASA

HOTĂRĂȘTE :

Art.1. Se aprobă re pozi ț ion a rea și m o d i f i c a r e a s u p r a f e ț e i d e l a 4 3 5 2 m p l a 4 2 4 6 m p p e n t r u i m o b i l u l c u n r . c a d . 5 2 1 8 5 î n s c r i s î n C F 5 2 1 8 5 - P i e t r o a s a , c u r ț i c o n s t r u c ț i i î n i n t r a v i l a n , p r o p r i e t a t e a p u b l i c ă a c o m u n e i P i e t r o a s a , c o n f o r m A n e x e i - P l a n d e a m p l a s a m e n t s i d e l i m i t a r e a i m o b i l u l u i , î n t o c m i t d e i n g . B e n e d e k A t t i l a .

Art.2.- Cu ducerea la îndeplinire a prezentei hotărâri se încredințează primarul comunei Pietroasa.

Art.3.- Prezenta hotărâre se comunică cu:

-Instituția Prefectului județului Bihor;

-Primarul comunei Pietroasa;

-BCPI Beiuș;

-Dosar ședință.

-se publică în Monitorul Oficial al comunei Pietroasa la pagina de internet www.primariapietroasabh.ro în subeticheta „HOTĂRĂRILE AUTORITĂȚII DELIBERATIVE”.

**Președinte de ședință,
Cornel PÎLEA**



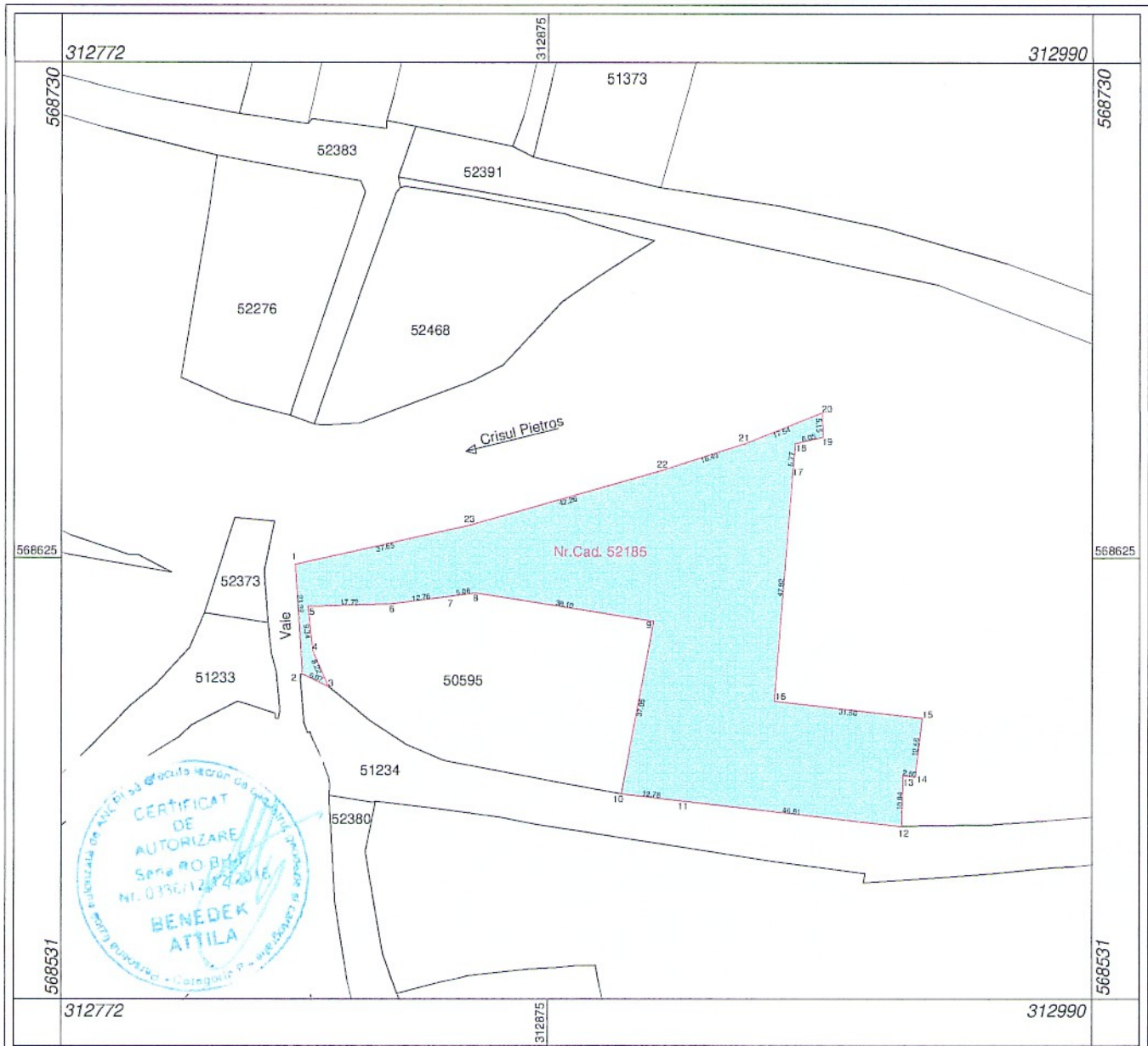
**Contrasemnează:
Secretarul general,
Adriana ȚICA**



PLAN DE AMPLASAMENT ȘI DELIMITARE A IMOBILULUI

Scara 1 : 1250

NR. CADASTRAL:	SUPRAFAȚA MASURATA: (mp)	ADRESA:	
52185	4246	Loc. Pietroasa, Nr. 217, Jud. Bihor -intravilan-	
CARTE FUNCIARA NR.	52185	UAT	PIETROASA



A. Date referitoare la teren			
Nr. parcela	Cat. de folosinta	Suprafata(mp)	Mentuni
1	Curti-Constructii	4246	Teren imprejmuit
Total		4246	-
B. Date referitoare la constructii			
Cod constructie	Destinatia	Suprafata construita la sol (mp)	Mentuni
C1	CAS	507	C1 - Scoala cu clasele I-VII P+1E, edificata in anul 1977, Sd=1014mp
Total		-	-
Suprafata totala masurata a imobilului = 4246		Suprafata din act = 4352	
Executant : ing. BENEDEK ATILA Confirm executarea măsurătorilor la teren, corectitudinea întocmirii documentației cadastrale și corespondența acesteia cu realitatea din teren. Semnătura și ștampila		Confirm introducerea imobilului în baza de date integrată și atribuirea numărului cadastral Parafa, Semnatura si data , Stampila BCPI	
DATA: 29.11.2022			

PRESEDINTE DE SEDIINTE
CORNEL FILEA



CONTRASEMNEAZĂ
SECRETAR,
ADRIANA TICA

PROCEDURI OBLIGATORII ULTERIOARE ADOPTĂRII HOTĂRÂRII CONSILIULUI LOCAL Nr.146/05.12.2022

PROCEDURA DE VOT UTILIZATĂ

Vot prin ridicarea mâinii

HOTĂRÂRE CU CARACTER INDIVIDUAL

Nr. Crt.	Operațiuni efectuate	Data	Semnătura persoanei responsabile să efectueze procedura
0	1	2	3
1	Adoptarea hotărârii s-a făcut cu majoritate <input type="checkbox"/> simplă <input type="checkbox"/> absolută <input type="checkbox"/> calificată Nr.consilieri locali potrivit legii 13 Nr.consilieri locali în funcție 13 Nr.consilieri locali prezenți la adoptarea hotărârii 10 Nr.voturi "PENTRU" 10 Nr.voturi "ÎMPOTRIVĂ" 0 0 Nr.voturi "ABȚINERE" 0 Nr. consilieri locali care nu iau parte la deliberare și la adoptarea hotărârii, neavând drept de vot 0 (Note: "Voturile "ABȚINERE" se numără la voturi "ÎMPOTRIVĂ")	05.12.2022	
2	Comunicarea către primar	16.12.2022	
3	Comunicarea către Prefectul județului Bihor		
4	Aducerea la cunoștința publică		
5	Comunicarea, numai în cazul celei cu caracter individual		
6	Hotărârea devine obligatorie sau produce efecte juridice, după caz		