



COMUNA PIETROASA
CONSILIUL LOCAL AL COMUNEI PIETROASA
Pietroasa, Pnr.253,cod poștal 417365, județul Bihor
Cod fiscal :4641326;Tel: 0359199064 ; Fax 0359199066
E-mail: primaria.pietroasa@cjbihor.ro
Site:www.primariapietroasabh.ro



HOTĂRÂRE
Nr.147 din 05.12.2022

privind re pozi ț ion a re a imobilului cu nr.cad. 52373 în scris în CF 52373-Pietroasa, intravilan, categoria drum și modificarea denumirii din drum comunal –DC 255 in intravilan în drum comunal-DC 266 in intravilan

Având în vedere:

-instrumentele de prezentare și motivare care însoțesc proiectul Hotărârii Consiliului Local privind re pozi ț ion a re a imobilului cu nr.cad. 52373 în scris în CF 52373-Pietroasa, intravilan, categoria drum și modificarea denumirii din drum comunal DC 255 in intravilan în drum comunal DC 266 in intravilan, înregistrat sub nr. 107 din 29.11.2022, respectiv:

-referatul de aprobare al primarului comunei Pietroasa, în calitatea sa de inițiator, înregistrat sub nr. 6909 din 29.11.2022 prin care propune re pozi ț ion a re a imobilului cu nr.cad. 52373 în scris în CF 52373-Pietroasa, intravilan, categoria drum și modificarea denumirii din drum comunal DC 255 in intravilan în drum comunal DC 266 in intravilan;

-raportul compartimentului agricol și cadastru din cadrul aparatul de specialitate al primarului, înregistrat sub nr.6910 din 29.11.2022,

Văzând avizul favorabil al Comisiei pentru programe de dezvoltare economico-socială, buget, finanțe, administrarea domeniului public și privat al comunei, amenajarea teritoriului și urbanism, agricultură, gospodărire comunală, servicii și comerț;

Văzând avizul favorabil al Comisiei pentru învățământ, sănătate și familie, cultură, muncă și protecție socială, protecția copiilor, activități sportive și de agrement;

Văzând avizul favorabil al Comisiei pentru administrație publică locală, juridică și de disciplină; apărarea ordinii și liniștii publice, a drepturilor cetățenilor, protecția mediului și turism.

Ținând cont de prevederile:

-Legii cadastrului și publicității imobiliare nr.7/1996, republicată, cu completările și modificările ulterioare.

-art.113 ale Regulamentului de avizare, recepție și înscriere în evidențele de cadastru și carte funciară, aprobat prin Ordinul nr.700/2014 al Directorului general al Agenției Naționale de Cadastru și Publicitate Imobiliară, cu modificările și completările ulterioare,

-art.286 alin.(4), art.296 alin.(2) din OUG nr.57/2019 privind Codul administrativ, cu completările și modificările ulterioare,

În temeiul prevederilor art.129 alin.(2) lit.c), alin.(14), precum și ale art. 139 alin.(3), lit.g), art. 196 alin.(1) lit.a) din OUG 57/2019 privind administrația publică locală, cu completările și modificările ulterioare,

CONSILIUL LOCAL AL COMUNEI PIETROASA

HOTĂRĂȘTE :

Art.1. Se aprobă re pozi ț ion a re a imobilului cu nr.cad. 52373 în scris în CF 52373-Pietroasa în suprafață de 218 mp, drum în intravilan, proprietatea publică a comunei Pietroasa și modificarea denumirii acestuia din drum comunal DC 255 în intravilan în drum comunal-DC 266 in intravilan conform Anexei-Plan de amplasament și delimitare a imobilului, întocmit de ing. Benedek Attila.

Art.2.- Cu ducerea la îndeplinire a prezentei hotărâri se încredințează primarul comunei Pietroasa.

Art.3.- Prezenta hotărâre se comunică cu:

-Instituția Prefectului județului Bihor;



-Primarul comunei Pietroasa;

-BCPI Beiuș;

-Dosar ședință.

-se publică în Monitorul Oficial al comunei Pietroasa la pagina de internet www.primariapietroasabh.ro în subeticheta „HOTĂRÂRILE AUTORITĂȚII DELIBERATIVE”.

**Președinte de ședință,
Cornel PÎLEA**



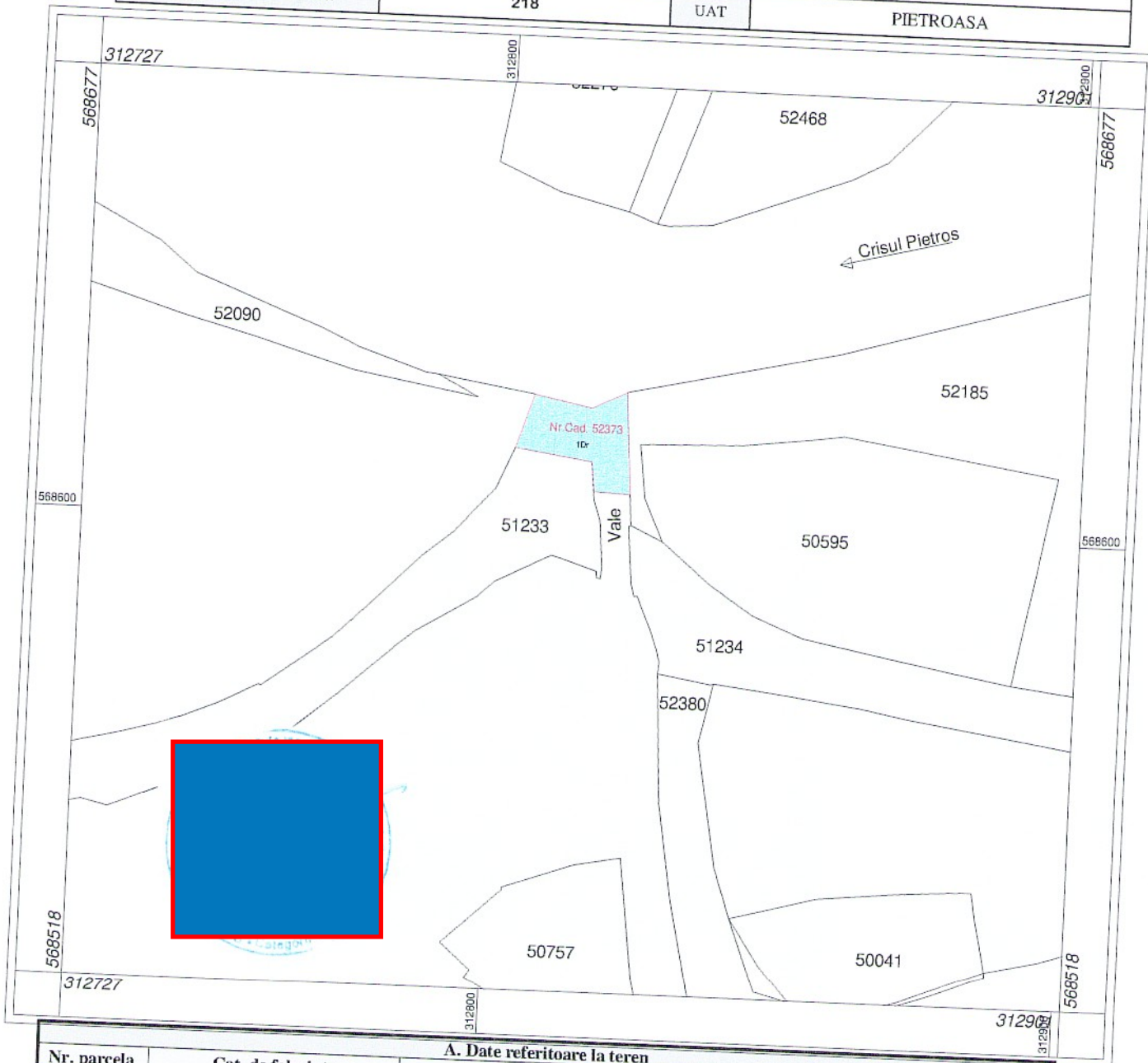
**Contrasemnează:
Secretarul general,
Adriana ȚICA**



PLAN DE AMPLASAMENT ȘI DELIMITARE A IMOBILULUI

Scara 1 : 1000

NR. CADASTRAL:	SUPRAFATA MASURATA: (mp)	ADRESA:	
52373	218	Loc. Pietroasa, Jud. Bihor -intravilan-	
CARTE FUNCIARA NR.	218	UAT	PIETROASA



A. Date referitoare la teren			
Nr. parcela	Cat. de folosinta	Suprafata(mp)	Mentii
1	Dr (drum)	218	
Total		218	Drum comunal: DC 266 – in intravilan
B. Date referitoare la constructii			
Cod constructie	Destinatia	Suprafata construita la sol (mp)	Mentii
-	-	-	-
Total		-	-
Suprafata totala masurata a imobilului = 218		Suprafata din act = 218	
Executant :ing. BENEDEK ATTILA Confirm executarea măsurătorilor la teren, corectitudinea întocmirii documentației cadastrale și corespondența acesteia cu realitatea din teren. Semnătura și ștampila		Confirm introducerea imobilului în baza de date integrată și atribuirea numărului cadastral Parafa, Semnatura și data, Ștampila BCPI	
DATA: 29.11.2022			

PREȘEDINTE DE ȘEDINȚĂ,
CORNEL PÎLEA

CONTRASEMNEAZĂ,
SECRETAR
ADRIANA ȚICA

