




COMUNA PIETROASA
CONSILIUL LOCAL AL COMUNEI PIETROASA
Pietroasa,nr.253,cod poștal 417365, județul Bihor
Cod fiscal :4641326;Tel: 0359199064 ; Fax 0359199066
E-mail: primaria.pietroasa@ejbihor.ro
Site:www.primariapietroasabh.ro



HOTĂRÂRE

Nr.34 din 23.02.2023

privind aprobarea întocmirii unor documentații cadastrale

Având în vedere:

-instrumentele de prezentare și motivare care însoțesc proiectul Hotărârii Consiliului Local privind aprobarea întocmirii unor documentații cadastrale, înregistrat sub nr. 25 din 17.02.2023, respectiv:

-referatul de aprobare al primarului comunei Pietroasa, în calitatea sa de inițiator, înregistrat sub nr. 434 din 31.01.2023 prin care propune aprobarea întocmirii unei documentații cadastrale.

-raportul compartimentului agricol și cadastru din cadrul aparatul de specialitate al primarului, înregistrat sub nr.705 din 17.02.2023;

Văzând avizul favorabil al Comisiei pentru programe de dezvoltare economico-socială, buget, finanțe, administrarea domeniului public și privat al comunei, amenajarea teritoriului și urbanism, agricultură, gospodărire comunală, servicii și comerț;

Văzând avizul favorabil al Comisiei pentru învățământ, sănătate și familie, cultură, muncă și protecție socială, protecția copiilor, activități sportive și de agrement;

Văzând avizul favorabil al Comisiei pentru administrație publică locală, juridică și de disciplină; apărarea ordinii și liniștii publice, a drepturilor cetățenilor, protecția mediului și turism;

Ținând cont de prevederile:

-HG nr.368/2006 privind transmiterea unor drumuri forestiere și a terenurilor aferente acestora din domeniul public al statului și din administrarea Regiei Naționale a Pădurilor - Romsilva în domeniul public al unor comune din județul Bihor și în administrarea consiliilor locale ale acestora;

-HG nr.1688/2006 privind trecerea unor sectoare de drumuri forestiere și a terenurilor aferente acestora din domeniul public al statului și din administrarea Regiei Naționale a Pădurilor - Romsilva în domeniul public al unor unități administrativ-teritoriale din județul Bihor și în administrarea consiliilor locale ale acestora;

-art.41 alin.(1) din Legea cadastrului și publicității imobiliare nr.7/1996, republicată, cu completările și modificările ulterioare.

-art.18 alin.(1) lit.a) ale Regulamentului de recepție și înscriere în evidențele de cadastru și carte funciară, aprobat prin Ordinul nr.600/2023 al Directorului general al Agenției Naționale de Cadastru și Publicitate Imobiliară,

-art.286 alin.(4), art.296 alin.(2) din OUG nr.57/2019 privind Codul administrativ, cu completările și modificările ulterioare,

În temeiul prevederilor art.129 alin.(2) lit.c), alin.(14), precum și ale art. 139 alin.(3), lit.g), art. 196 alin.(1) lit.a) din OUG 57/2019 privind administrația publică locală, cu completările și modificările ulterioare,

CONSILIUL LOCAL AL COMUNEI PIETROASA

HOTĂRĂȘTE :

Art. Se aprobă întocmirea unor documentații cadastrale pentru drumul Pietroasa-Bulz-Scărița (parțial) din satul Pietroasa, după cum urmează:

- un număr cadastral, reprezentând Lot 1 - Drum forestier Pietroasa-Bulz-Scărița (Pietroasa-Scărița) de la km 0+000-2+376 în suprafață totală de **21650 mp** conform Anexei 1-Plan de situație, întocmit de ing.Benedek Attila, care face parte integrantă din prezenta hotărâre;

- un număr cadastral, reprezentând Lot 2 - Drum forestier Pietroasa-Bulz-Scărița (Pietroasa-Scărița) de la km 2+387-3+869 în suprafață totală de **13620 mp** conform Anexei 2-Plan de situație, întocmit de ing.Benedek Attila, care face parte integrantă din prezenta hotărâre;

- un număr cadastral, reprezentând Lot 3 - Drum forestier Pietroasa-Bulz-Scărița (Pietroasa-Scărița) 3+890-5+718 în suprafață totală de **16880 mp** conform Anexei 3-Plan de situație, întocmit de ing.Benedek Attila, care face parte integrantă din prezenta hotărâre.

(2) Imobilele menționate la alin (1), fac parte din domeniul public al comunei Pietroasa și sunt în administrarea Consiliului Local al Comunei Pietroasa.

Art.4.- Cu ducerea la îndeplinire a prezentei hotărâri se încredințează primarul comunei Pietroasa.

Art.5.- Prezenta hotărâre se comunică cu:

-Instituția Prefectului județului Bihor;



-Primarul comunei Pietroasa;

-BCPI Beiuș;


-Dosar ședință.

-se publică în Monitorul Oficial al comunei Pietroasa la pagina de internet www.primariapietroasabh.ro în subeticheta „HOTĂRĂRILE AUTORITĂȚII DELIBERATIVE”.

**Președinte de ședință,
Ioan-Traian PÎLE**

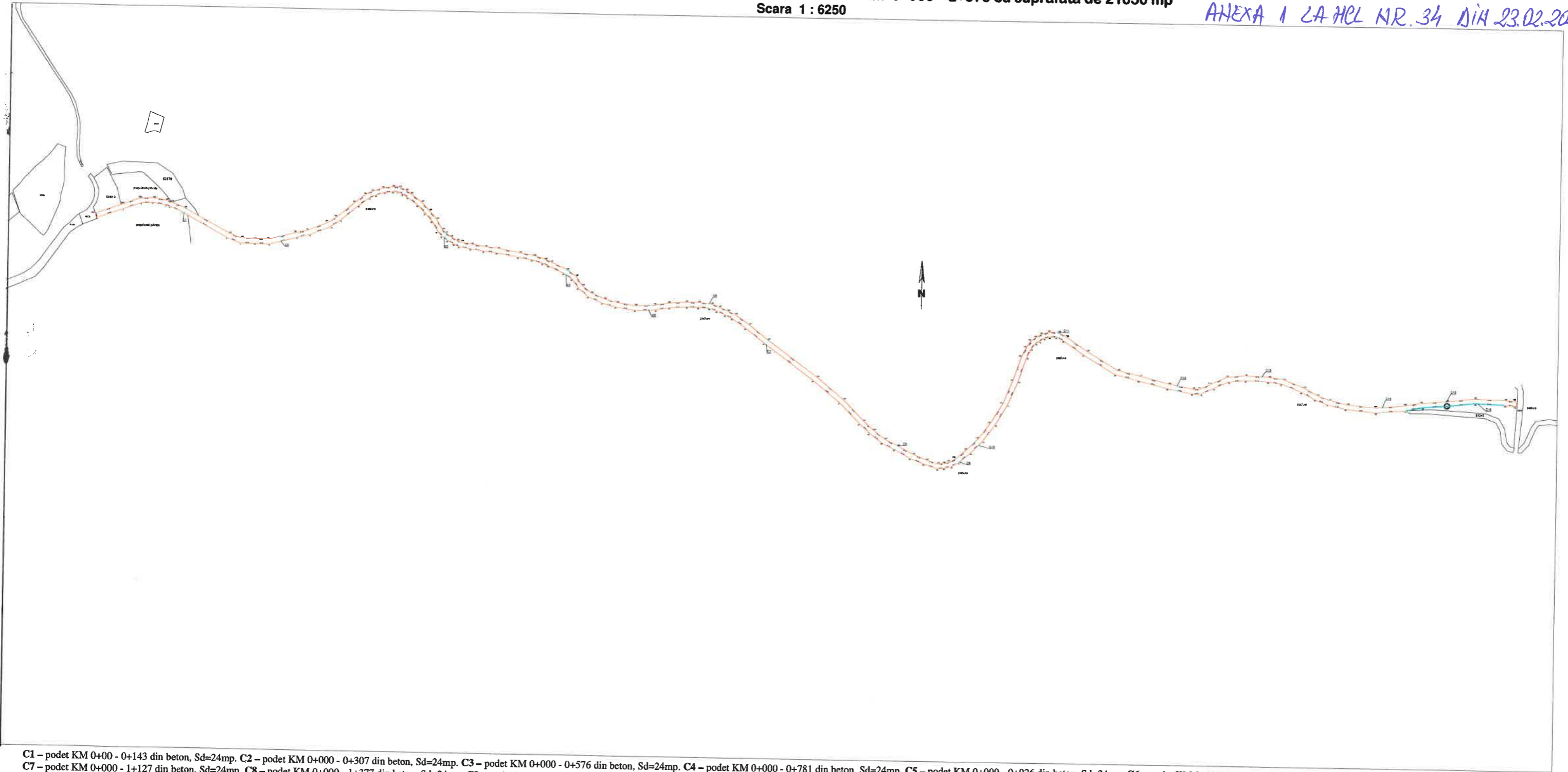


**Contrasemnează:
Secretarul general,
Adriana ȚICA**



PLAN DE SITUATIE
Pivind traseul drumului forestier "Pietroasa-Bulz Scarita" de la km 0+000 - 2+376 cu suprafata de 21650 mp
Scara 1 : 6250

ANEXA 1 LA HCL NR. 34 DIN 23.02.2023



C1 - podet KM 0+00 - 0+143 din beton, Sd=24mp. C2 - podet KM 0+000 - 0+307 din beton, Sd=24mp. C3 - podet KM 0+000 - 0+576 din beton, Sd=24mp. C4 - podet KM 0+000 - 0+781 din beton, Sd=24mp. C5 - podet KM 0+000 - 0+926 din beton, Sd=24mp. C6 - podet KM 0+000 - 1+023 din beton, Sd=24mp. C7 - podet KM 0+000 - 1+127 din beton, Sd=24mp. C8 - podet KM 0+000 - 1+377 din beton, Sd=24mp. C9 - podet KM 0+000 - 1+484 din beton, Sd=24mp. C10 - podet KM 0+000 - 1+508 din beton, Sd=24mp. C11 - podet KM 0+000 - 1+603 din beton, Sd=24mp. C12 - podet KM 0+000 - 1+811 din beton, Sd=24mp. C13 - podet KM 0+000 - 1+949 din beton, Sd=24mp. C14 - podet KM 0+000 - 2+156 din beton, Sd=24mp. C15 - podet KM 0+000 - 2+258 din beton, Sd=24mp. C16 - zid de sprijin partea dreapta de la KM 2+194 - 2+355 din beton, Sd=164mp

PREȘEDINTE DE ȘEDINȚĂ,
IOAN-TRAIAN PILE




CONTRASEMNEAZĂ,
SECRETAR,
ADRIANA TICA



Intocmit Teh. Benedek Attila
RO-BH-F 0336/12.12.2018

PLAN DE SITUATIE
 Pivind traseul drumului forestier "Pietroasa-Bulz Scarita" de la km 2+387 – 3+869 cu suprafata de 13620 mp
 Scara 1 : 4000

ANEXA 2 LA HCL NR. 34 DIN 23.02.2023



C1 – zid de sprijin, pe partea dreapta de la KM 2+387 - 2+798 din beton, Sd=415mp. C2 – podet KM 0+000 – 2+798 din beton, Sd=24mp. C3 – zid de sprijin, pe partea dreapta de la KM 2+801 – 3+005 din beton, Sd=212mp. C4 – podet KM 0+000 – 3+006 din beton, Sd=24mp, C5 – podet KM 0+000 – 3+161 din beton, Sd=24mp
 C6 – podet KM 0+000 – 3+253 din beton, Sd=24mp. C7 – zid de sprijin, pe partea dreapta de la KM 3+256 – 3+483 din beton, Sd=289mp. C8 – podet KM 0+000 – 3+483 din beton, Sd=24mp. C9 – podet KM 0+000 – 3+559 din beton, Sd=24mp. C10 – podet KM 0+000 – 3+721 din beton, Sd=24mp

PRESEDINTE DE SEDINTA,
 IOAN -TRAIAN PILE



CONTRASEMNEAZA,
 SECRETAR,
 ADRIANA JICA



Intocmit Teh. Benedek Attila
RO-BH-F 0336/12.12.2018

AHEXA 3 LA HCL NR. 34/23.02.2023

PLAN DE SITUATIE
Pivind traseul drumului forestier "Pietroasa-Bulz-Scarita" de la km 3+890 - 5+718 cu suprafata de 16880 mp
Scara 1 : 4500



C1 - podet KM 0+00 - 3+908 din beton, Sd=24mp. C2 - podet KM 0+000 - 4+154 din beton, Sd=24mp. C3 - podet KM 0+000 - 4+184 din beton, Sd=24mp. C4 - podet KM 0+000 - 4+249 din beton, Sd=24mp.
 C5 - podet KM 0+000 - 4+436 din beton, Sd=24mp. C6 - podet KM 0+000 - 4+451 din beton, Sd=24mp. C7 - podet KM 0+000 - 4+502 din beton, Sd=24mp. C8 - podet KM 0+000 - 4+558 din beton, Sd=24mp.
 C9 - podet KM 0+000 - 4+797 din beton, Sd=24mp., C10 - zid de sprijin partea dreapta de la KM 4+800 - 4+830 din beton

PRESENȚE DE ȘEDINȚĂ,
IOAN-TRAIAN ȚIȚĂ

CONTRASEMNEAZĂ,
ADRIANA ȚIȚĂ

Intocmit Teh. Benedek Attila
RO-BH-F 0336/12.12.2018