

HOTĂRÂRE
Nr.27 din 23.02.2024

privind solicitarea de scoatere definitivă/ocupare temporară, din fondul forestier național, fără compensare și cu exceptare de la plata taxelor și a altor obligații bănești, a unor terenuri, proprietate publică a Statului Român, aflate în administrarea Regiei Naționale a Pădurilor- Romsilva, situate pe amplasamentul lucrării de utilitate publică de interes local aferentă obiectivului de investiții "Realizarea rețelei de aducțiune a sistemului de alimentare cu apă în comuna Pietroasa, județul Bihor"

Având în vedere:

- instrumentele de prezentare și motivare care însoțesc proiectul Hotărârii Consiliului Local privind solicitarea de scoatere definitivă/ocupare temporară, din fondul forestier național, fără compensare și cu exceptare de la plata taxelor și a altor obligații bănești, a unor terenuri, proprietate publică a Statului Român, aflate în administrarea Regiei Naționale a Pădurilor- Romsilva, situate pe amplasamentul lucrării de utilitate publică de interes local aferentă obiectivului de investiții "Realizarea rețelei de aducțiune a sistemului de alimentare cu apă în comuna Pietroasa, județul Bihor", respectiv:

- referatul de aprobare al primarului comunei Pietroasa, în calitate sa de inițiator, înregistrat sub nr.293 din 18.01.2024, prin care propune solicitarea de scoatere definitivă/ocupare temporară, din fondul forestier național, fără compensare și cu exceptare de la plata taxelor și a altor obligații bănești, a unor terenuri, proprietate publică a Statului Român, aflate în administrarea Regiei Naționale a Pădurilor- Romsilva, situate pe amplasamentul lucrării de utilitate publică de interes local aferentă obiectivului de investiții "Realizarea rețelei de aducțiune a sistemului de alimentare cu apă în comuna Pietroasa, județul Bihor";

- raportul de specialitate nr.867/21.02.2024 al compartimentului de resort, din cadrul aparatului de specialitate al primarului comunei Pietroasa;

Văzând avizele favorabile ale Comisiei pentru programe de dezvoltare economico-socială, buget, finanțe, administrarea domeniului public și privat al comunei, amenajarea teritoriului și urbanism, agricultură, gospodărire comunală, servicii și comerț, Comisiei pentru administrație publică locală, juridică și de disciplină, apărarea ordinii și liniștii publice, a drepturilor cetățenilor, protecția mediului și turism, Comisiei pentru învățământ, sănătate și familie, cultură, muncă și protecție socială, protecția copiilor, activități sportive și de agrement,

Văzând prevederile art.36 alin.(1), (5), art.38 alin.(1), art.39 alin.(1)-(2), art.40 alin.(1) din Legea nr.46/2008-Codul Silvic, republicată, cu completările și modificările ulterioare,

Văzând prevederile art.1 alin.(1), art.2 alin.(1) lit.h), alin.(2¹), alin.3 lit.e), art.9 alin.(5¹), art.14 și art.28 din Legea nr.255/2010 privind exproprierea pentru cauză de utilitate publică, necesară realizării unor obiective de interes național, județean și local, cu modificările și completările ulterioare,

În temeiul art. 129 alin.(1) lit.b), lit.c), alin.(4) lit.d), alin.(7) lit.r), art.139 alin.(2) și art.196 alin.(1) lit.a) din O.U.G. nr.57/2019 privind Codul Administrativ, cu modificările și completările ulterioare,

Consiliul Local al comunei Pietroasa

HOTĂRĂȘTE

Art.1. Declararea de interes public local și de utilitate publică a obiectivului de investiții "Realizarea rețelei de aducțiune a sistemului de alimentare cu apă în comuna Pietroasa, județul Bihor".

Art.2. (1)Comuna Pietroasa solicită scoaterea definitivă din fondul forestier național, fără compensare și cu exceptarea de la plata taxelor și a altor obligații bănești, a terenului în suprafață de 594,02 mp, identificat conform anexei nr.1- Plan de detaliu al parcelelor 99A și 103 B situate în U.P. III Sudrigiu, care face parte integrantă din prezenta hotărâre, situat pe amplasamentul lucrării aferentă obiectivului de investiții "Realizarea rețelei de aducțiune a sistemului de alimentare cu apă în comuna Pietroasa, județul Bihor".

(2)Terenul prevăzut la alin.(1), localizat pe teritoriul administrativ al Comunei Pietroasa, va trece din proprietatea publică a Statului Român și administrarea Regiei Naționale a Pădurilor-Romsilva, în proprietatea publică a Comunei Pietroasa și administrarea Consiliului local al comunei Pietroasa.

Art.3. (1) Scoaterea definitivă din fondul forestier național a terenului prevăzut la art.2 se face cu exceptarea de la plata taxelor și a celorlalte obligații bănești, potrivit art.14 din Legea nr.255/2010 privind exproprierea pentru cauză de utilitate publică, cu modificările și completările ulterioare.

(2)Beneficiarul scoaterii definitive din fondul forestier național a terenului prevăzut la art.2 este Comuna Pietroasa.

(3)Scoaterea definitivă din fondul forestier național a terenului prevăzut la art.2 se face cu defrișarea vegetației forestiere.

(4)Masa lemnoasă de pe terenul prevăzut la art.2 se va exploata conform prevederilor legale.

Art.4. (1)Comuna Pietroasa solicită aprobarea ocupării temporare din fondul forestier național, cu exceptarea de la plata chiriei, a garanției și a altor obligații bănești, a următoarelor terenuri situate pe amplasamentul lucrării aferentă obiectivului de investiții "Realizarea rețelei de aducțiune a sistemului de alimentare cu apă în comuna Pietroasa, județul Bihor":

c) teren în suprafață de 9261,85 mp, identificat conform anexei nr.2- Plan de detaliu al parcelelor 99A, 101A, 102A și 103 B situate în U.P. III Sudrigiu, care face parte integrantă din prezenta hotărâre;

d) teren în suprafață de 912,04 mp, identificat conform anexei nr.3- Plan de detaliu al parcelelor 99A, 103 B și D108 (CAD 51245) situate în U.P. III Sudrigiu, care face parte integrantă din prezenta hotărâre.

(2)-Terenurile prevăzute la alin.(1), localizate pe teritoriul administrativ al Comunei Pietroasa, sunt proprietate publică a Statului Român, aflate în administrarea Regiei Naționale a Pădurilor- Romsilva.

Art.5. Cu ducerea la îndeplinire a acestei hotărâri se încredințează Primarul comunei Pietroasa, prin aparatul propriu de specialitate.

Art.6. Prezenta hotărâre se comunică, în mod obligatoriu, prin intermediul secretarului general al comunei, în termenul prevăzut de lege: Prefectului Județului Bihor; primarului comunei Pietroasa; Ministerului Mediului, Apelor și Pădurilor; Direcției Silvice Bihor; Gărzii Forestiere Bihor; se publică în Monitorul Oficial local al Comunei Pietroasa, în subeticheta „HOTĂRĂRILE AUTORITĂȚII DELIBERATIVE”.

**Președinte de ședință,
Ionel TOMA**



**Contrasemnează:
Secretar general,
Adriana ȚICA**



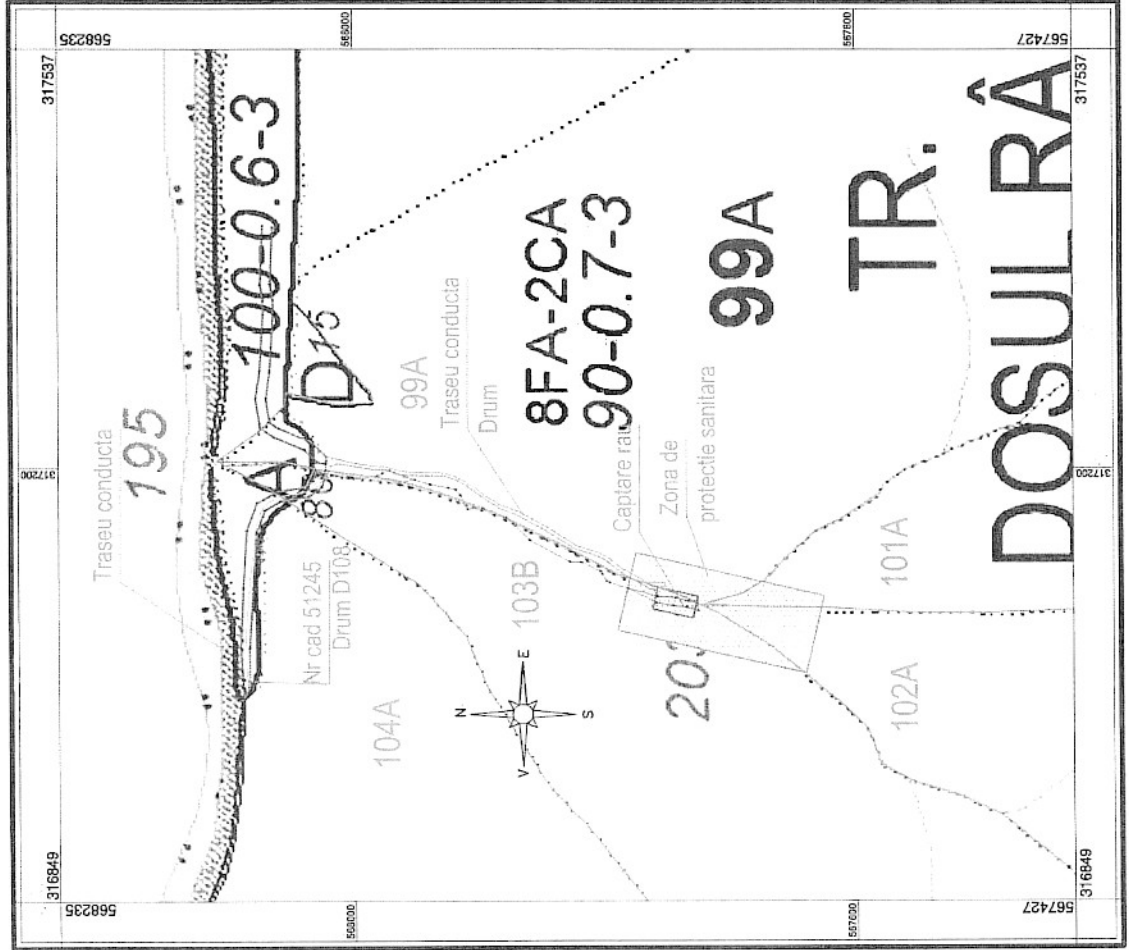
CONSILIUL LOCAL AL
COMUNEI PIETROASA

ANEXA NR. 1 la
HCL nr. 27 din 23.02.2014


PLAN DE DETALIU

AL PARCELELOR 99A SI 103B SITUATE IN U.P. III SUDRIGIU ,
CUPRINZAND SUPRAFATA SOLICITATA PENTRU SCOATEREA DEFINITIVA DIN REGIMUL SILVIC IN PENTRU
„REALIZAREA REZELEI DE ADUCTIUNE A SISTEMULUI DE ALIMENTARE CU APA IN COMUNA PIETROASA”, JUD BIHOR,

scara 1:4000



Inventar de coordonate puncte de inflexiune					
Parcela 103B			Parcela 99A		
	S=521.08mp.	P=97.08m		S=72.94mp.	P=71.9m
512	567754.272	317103.117	414	567758.340	317104.479
511	567745.003	317100.075	415	567726.184	317097.063
416	567727.406	317091.790	416	567727.406	317091.790
417	567730.247	317079.526	511	567745.003	317100.075
413	567762.403	317086.944	512	567754.272	317103.117
414	567758.340	317104.479			



Președintele de secțiune,
Ionel TOMA

Secretar general,
Adminia TICA

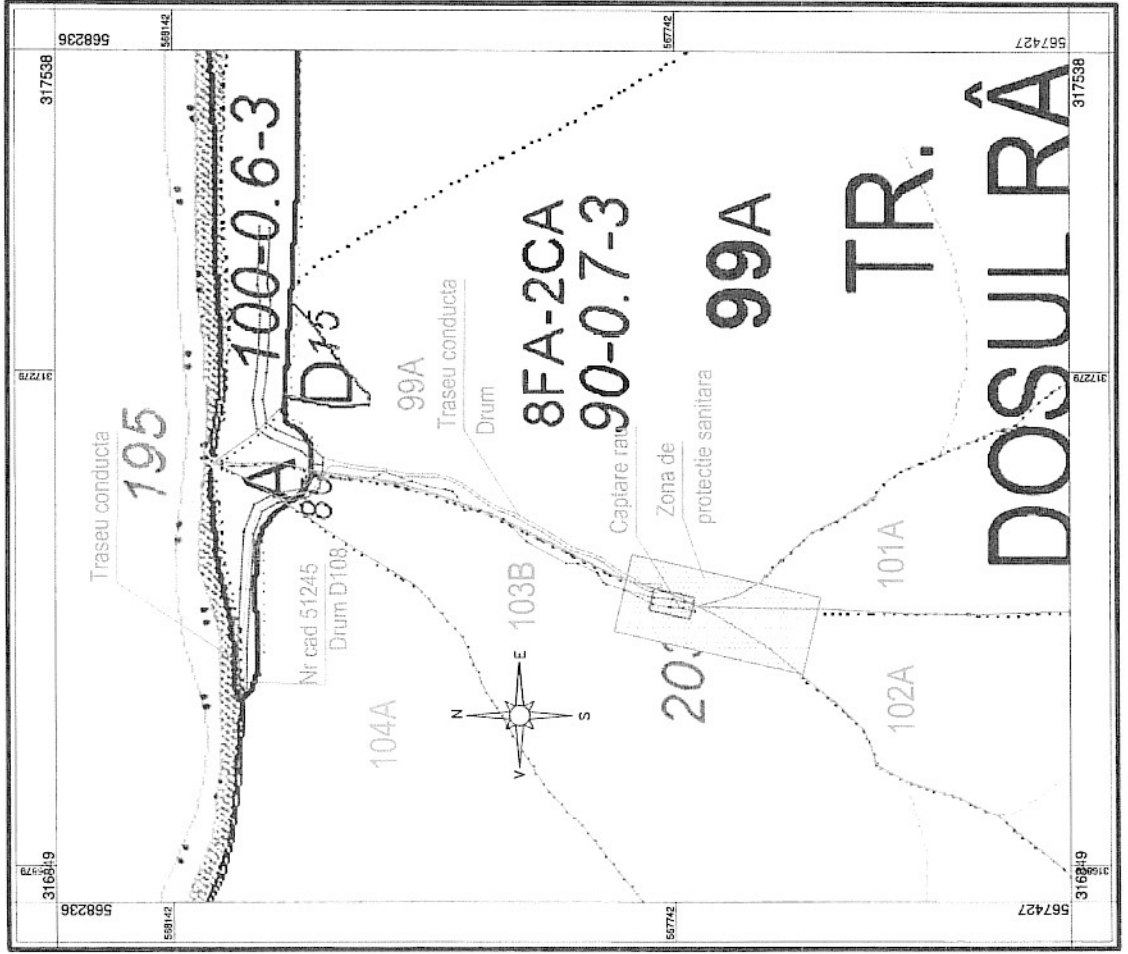
CONSILIUL LOCAL AL
COMUNEI PIETROASA

ANEXA nr. 2 Lm
HCL nr. 27 din 23.02.2024

PLAN DE DETALIU

AL PARCELELOR 99A, 101A, 102A SI 103B SITUATE IN U.P. III SUDRIGIU ,
CUPRINZAND SUPRAFATA SOLICITATA PENTRU SCOATEREA TEMPORARA (10ANI) DIN REGIMUL SILVIC IN PENTRU
„REALIZAREA RETELEI DE ADUCTIUNE A SISTEMULUI DE ALIMENTARE CU APA IN COMUNA PIETROASA”, JUD BIHOR,

scara 1:4000




Inventar de coordonate puncte de inflexiune

Parcela 99A		Parcela 103B		Parcela 101A	
S=2087.16mp, P=241.63m	P=241.63m	S=3685.00mp, P=385.00m	P=385.00m	S=1134.68mp, P=209.87m	P=209.87m
503	567690.626	317099.511	508	567710.127	317083.656
502	567705.694	317095.203	507	567669.018	317057.908
501	567710.858	317093.793	427	567641.722	317035.520
510	567724.021	317090.197	420	567790.006	317069.705
416	567727.406	317091.79	421	567780.249	317111.816
415	567726.184	317097.063	428	567778.377	317111.189
414	567758.34	317104.479	414	567758.340	317104.479
428	567778.377	317111.189	413	567762.403	317086.944
421	567780.249	317111.816	417	567730.247	317079.526
422	567775.561	317132.052	416	567727.406	317091.790
423	567675.272	317108.933	510	567724.021	317090.197
504	567682.88	317104.264	509	567715.816	317086.334
				Parcela 102A	
				S=2355.01mp, P=251.59m	
509	567715.816	317086.334			
510	567724.021	317090.197			
500	567713.454	317089.888			
506	567667.924	317088.556			
425	567627.699	317087.956			
426	567639.942	317035.110			
427	567641.722	317035.520			
507	567669.018	317057.908			
508	567710.127	317083.656			

Prezidinte de sedinta
Ionel TOMA

Secretar general,
Adriana TOA

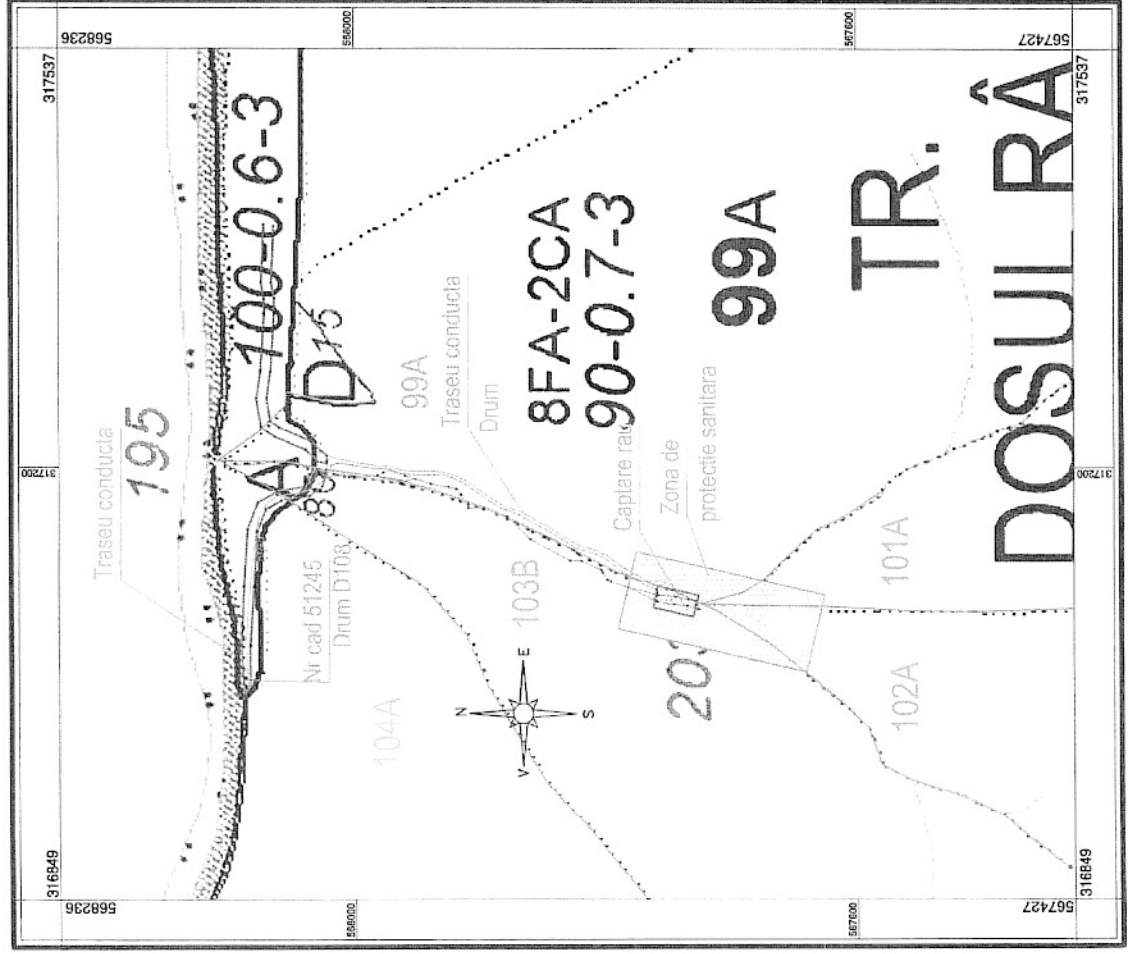


ANEXA NR. 3 la
HCL nr. 27 din 23.02.2024

CONSILIUL LOCAL AL
COMUNEI PIETROASA

PLAN DE DETALIU



AL PARCELELOR 99A, 103B SI D108 (CAD 51245) SITUATE IN U.P. III SUDRIGIU ,
CUPRINZAND SUPRAFATA SOLICITATA PENTRU SCOATEREA TEMPORARA (1AN) DIN REGIMUL SILVIC IN PENTRU
„REALIZAREA REZELEI DE ADUCTIUNE A SISTEMULUI DE ALIMENTARE CU APA IN COMUNA PIETROASA”, JUD BIHOR,
scara 1:4000



Inventar de coordonate puncte de inflexiune									
Parcela 99A									
S=760.20mp, P=540.11m					D 108				
S=102.5mp, L=205m									
163	567871.411	317163.151	155	567911.500	317189.604	600	568023.048	317192.184	
161	567883.436	317167.545	158	567902.433	317183.508	613	568084.756	317021.709	
160	567893.947	317174.193	159	567893.576	317176.720	612	568085.306	317027.536	
157	567903.550	317181.292	162	567882.235	317170.061	611	568086.498	317064.545	
156	567912.050	317187.168	164	567870.306	317166.019	610	568082.941	317111.345	
154	567921.356	317191.841	166	567856.669	317158.333	609	568078.206	317152.854	
152	567928.327	317193.850	202	567846.394	317152.711	608	568074.980	317163.705	
127	567935.622	317193.974	204	567838.349	317147.382	607	568071.942	317168.991	
123	567955.174	317194.380	250	567822.672	317137.667	606	568067.220	317173.441	
122	567965.394	317195.375	252	567807.377	317132.932	605	568060.511	317176.866	
119	567974.671	317199.099	254	567799.138	317129.189	604	568038.519	317180.983	
118	567984.813	317199.263	300	567787.311	317119.927	603	568029.671	317184.555	
104	568001.827	317201.844	306	567765.500	317107.856	602	568025.265	317189.507	
404	568013.085	317203.837	350	567763.749	317108.230				
403	568018.192	317201.708	354	567752.474	317107.792				
402	568019.674	317197.900	353	567752.580	317105.494				
410	568022.089	317198.221	414	567758.340	317104.479	402	568019.674	317197.900	
409	568021.957	317203.698	428	567778.377	317111.189	401	568021.406	317193.453	
408	568021.785	317205.377	303	567778.782	317111.419	400	568023.335	317191.153	
407	568021.625	317209.564	301	567788.484	317117.394	412	568022.168	317195.348	
105	568001.363	317204.685	255	567800.019	317126.394	411	568022.140	317196.082	
117	567984.730	317201.939	253	567808.114	317130.250	410	568022.089	317198.221	
120	567974.460	317201.366	251	567823.598	317134.874	358	567758.862	317102.226	
121	567964.874	317198.741	207	567827.091	317137.005	351	567763.685	317102.852	
124	567955.296	317196.990	205	567839.689	317144.907	428	567778.377	317111.189	
150	567935.997	317196.909	203	567847.713	317150.040	414	567758.340	317104.479	
151	567928.844	317196.070	165	567857.648	317155.304				
153	567921.072	317193.987							

Președintele de Sediință,
Ionel TOMA

Secretar general,
Adriana TICU

PROCEDURI OBLIGATORII ULTERIOARE ADOPTĂRII HOTĂRĂRII CONSILIULUI LOCAL Nr.27/23.02.2024																	
PROCEDURA DE VOT UTILIZATĂ		Vot prin ridicarea mâinii															
HOTĂRÂRE CU CARACTER INDIVIDUAL																	
Nr. Crt	OPERAȚIUNI EFECTUATE	DATA	Semnătura persoanei responsabile să efectueze procedura														
0	1	2	3														
1	<p>Adoptarea hotărârii s-a făcut cu majoritate <input type="checkbox"/> simplă <input type="checkbox"/> absolută <input type="checkbox"/> calificată</p> <table border="1"> <tr> <td>Nr.consilieri locali potrivit legii</td> <td>13</td> </tr> <tr> <td>Nr.consilieri locali în funcție</td> <td>13</td> </tr> <tr> <td>Nr.consilieri locali prezenți la adoptarea hotărârii</td> <td>12</td> </tr> <tr> <td>Nr.voturi "PENTRU"</td> <td>13</td> </tr> <tr> <td>Nr.voturi "ÎMPOTRIVĂ"</td> <td>0</td> </tr> <tr> <td>Nr.voturi "ABȚINERE"</td> <td>0</td> </tr> <tr> <td>Nr. consilieri locali care nu iau parte la deliberare și la adoptarea hotărârii, neavând drept de vot</td> <td>0</td> </tr> </table>	Nr.consilieri locali potrivit legii	13	Nr.consilieri locali în funcție	13	Nr.consilieri locali prezenți la adoptarea hotărârii	12	Nr.voturi "PENTRU"	13	Nr.voturi "ÎMPOTRIVĂ"	0	Nr.voturi "ABȚINERE"	0	Nr. consilieri locali care nu iau parte la deliberare și la adoptarea hotărârii, neavând drept de vot	0	23.02.2024	
Nr.consilieri locali potrivit legii	13																
Nr.consilieri locali în funcție	13																
Nr.consilieri locali prezenți la adoptarea hotărârii	12																
Nr.voturi "PENTRU"	13																
Nr.voturi "ÎMPOTRIVĂ"	0																
Nr.voturi "ABȚINERE"	0																
Nr. consilieri locali care nu iau parte la deliberare și la adoptarea hotărârii, neavând drept de vot	0																
2	Comunicarea către primar	07.03.2024															
3	Comunicarea către Prefectul județului Bihor																
4	Aducerea la cunoștința publică																
5	Comunicarea, numai în cazul celei cu caracter individual																
6	Hotărârea devine obligatorie sau produce efecte juridice, după caz																